

Tioga Tours



OP ONTDEKKINGSTOCHT IN AMERIKA EN CANADA

Maurits van den Toorn:
THE DEEP SOUTH,
daar zit muziek in

Twan Huys:

**BLOCK ISLAND, KROONJUWEEL
VAN DE AMERIKAANSE OOSTKUST**

TOP 8 NATIONALE PARKEN
in Amerika en Canada



A STAR ALLIANCE MEMBER 

CANADA OP JE BUCKET LIST?

Vlieg non-stop van Amsterdam naar Toronto met doorverbindingen naar meer dan 120 bestemmingen in Noord-Amerika.

Air Canada vliegt dagelijks non-stop ('s winters 4 keer per week) van Amsterdam naar Toronto en je kunt in Toronto overstappen naar meer dan 120 bestemmingen in Noord-Amerika. Geniet van onze goede beenruimte en uitstekende service. Een vakantie naar Canada begint bij ons aan boord.

Voor meer informatie of boekingen neem contact op met Tioga Tours.

AIR CANADA  *Your world awaits.*



Ondersteboven van Amerika en Canada

Uitgave:

Tioga Tours bv
Kloosterweg 45
8326 CB Sint Jans klooster (NL)
www.tiogatours.nl
+31-(0)527-245400
info@tiogatours.nl



facebook.com/tiogatours



twitter.com/tiogatours



instagram.com/tiogatours

Grafisch ontwerp: strakontwerp.nl

Redactie: Lisa Huis in 't Veld &
Emma Broekhuizen

Eindredactie: Irene Hummel &
Maurits van den Toorn

Strip: Roel Venderbosch

Aan deze uitgave werkten mee:

Twan Huys & Maurits van den Toorn

Fotografie:

Block Island Tourism Council, Experience
Kissimmee, New Orleans Tourism Marketing
Cooperation, SeaWorld Parks & Entertainment,
Shutterstock, Tennessee Department
of Tourist Development, Tourism Vancouver

Speciale dank aan:

Onze reizigers voor het insturen van hun
schitterende foto's en anekdotes

Foto omslag:

Delicate Arch, Utah

Foto voorwoord:

Moraine Lake, Alberta

Tioga Tours bv is aangesloten bij:

ANVR
Calamiteitenfonds
SGR

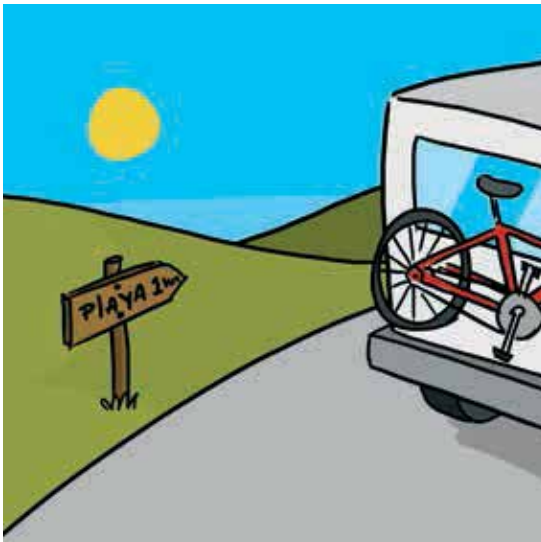
In verband met mogelijke wijzigingen en
eventuele drukfouten kunnen geen rechten
worden ontleend aan de in dit magazine
vermelde gegevens.

© 2016-2017 Tioga Tours bv. Niets uit deze
uitgave mag geheel of gedeeltelijk worden
verveelvoudigd, opgeslagen in een geauto-
matiseerd gegevensbestand of openbaar
worden gemaakt, op welke wijze dan ook,
zonder schriftelijke toestemming van Tioga
Tours bv.

Door Paul Backer, directeur

In Amerika en Canada zie je de wereld letterlijk en figuurlijk van een andere kant. Je ideeën over afstand en tijd veranderen, net als je ideeën over natuur, cultuur en geschiedenis. Je maakt kennis met indianenerfgoed, rode rotsformaties, besneeuwde bergtoppen, wildlife en eindeloze wolkenkrabbers. Een reis door Noord-Amerika zet je wereld op zijn kop. De mogelijkheden zijn groots. In dit magazine vind je inspirerende artikelen en een brochure met originele reisvoorbeelden. Als je het magazine omdraait, zie je de brochure (en omgekeerd). Een waarschuwing vooraf: als je eenmaal ondersteboven bent van Amerika en Canada, wil je niet meer anders...

Straks op vakantie?



Reizen en op vakantie gaan doet u voor uw plezier. Maar mocht er toch iets gebeuren, dan wilt u er niet alleen voor staan. Europeesche Verzekeringen staat dag en nacht voor u klaar, waar ter wereld u ook bent. De Europeesche is namelijk al jaren de nummer één reisverzekeraar en recreatiespecialist bij uitstek.

Wilt u ook onbezorgd op vakantie? Naast reis- en annuleringsverzekeringen biedt de Europeesche speciale verzekeringen voor auto-, motor- en camperhuur. Neem voor meer informatie contact op met Tioga Tours via www.tiogatours.nl. Of bel 0527 - 24 54 00.



IN DIT MAGAZINE

Op ontdekkingsstocht in Amerika en Canada



6

Top 8 nationale parken in Amerika en Canada



20

Noordwest-Amerika in beeld



33

De Big Five van Vancouver



28

Procedures, protocollen en presidenten

6	Top 8 nationale parken in Amerika en Canada
16	Block Island, kroonjuweel van de Amerikaanse oostkust
19	Gadgets: Ik ga op reis en ik neem mee
20	Fotoserie: Noordwest-Amerika in beeld
28	Procedures, protocollen en presidenten
33	De Big Five van Vancouver
38	The Deep South, daar zit muziek in

Top 8 nationale parken in Amerika en Canada



Lake Louise



Johnston Canyon



Peyto Lake

Door Emma Broekhuizen

Banff National Park

📍 **Waar:** Alberta (West-Canada) ☀️ **Beste tijd:** juni - september

Wandelen, rijden, kajakken, mountainbiken of gewoon even stilstaan: er zijn veel manieren om te genieten van de pure schoonheid van Banff National Park. Waar Italië pronkt met Rome en Florence, zijn Banff en Jasper de paradepaardjes van Canada. Met ruim 3,6 miljoen bezoekers per jaar is Banff het populairste National Park des lands en tevens het oudste. Tussen de besneeuwde bergpieken en naaldbomen van de Rocky Mountains fonkelen meren die zo helder zijn dat je je ogen haast niet gelooft.

De Bow Valley Parkway voert je van het plaatsje Banff in noordelijke richting naar Lake Louise. Aan de weg liggen mooie tussenstops. Bijvoorbeeld de Johnston Canyon, een smalle kloof waar een onstuimige rivier doorheen raast. Via een vlinderpad wandel je door de kloof naar twee watervallen. Ook indrukwekkend is Moraine Lake, een meer tussen tien kale bergpieken. Je kunt je hier vermaken met je camera, je wandelschoenen aantrekken of een kano huren en het water op gaan.

Lake Louise zelf is een van de beroemdste meren van Canada en heet ook wel de 'Jewel of the Rockies'. Dit meer wordt gevoed door het smeltwater van zes gletsjers. Aan de oever ligt het sprookjesachtige Fairmont Chateau Hotel. Andere mooie meren in het park zijn Lake Agnes, Bow Lake en Peyto Lake, dat ligt ingeklemd tussen spitse bergen en groene boomtoppen. Voor een fenomenaal uitzicht over de omgeving neem je de gondel naar de top van Sulphur Mountain.

Hadden we al gezegd dat je in Banff (en Jasper) altijd kans hebt om beren, berggeiten en herten te zien?

Morgenstond...

Ga vroeg op pad! De mooiste foto's maak je tussen zonsopkomst en het moment dat de eerste touringcar arriveert. Ook laat in de middag hoeft je de natuurpracht niet met alle toeristen te delen.

Jasper National Park

📍 **Waar:** Alberta (West-Canada) ☀️ **Beste tijd:** juni - september

Ontzagwekkend is het eerste woord dat in je opkomt als je Jasper National Park binnenkomt. Op de Icefields Parkway wacht je na elke bocht een uitzicht dat nog mooier is dan het vorige – terwijl je eigenlijk al dacht dat het haast niet beter kon.

Met name het Columbia Icefield, bij de grens met Banff, maakt indruk. Dit ijsveld van 325 vierkante kilometer ligt ingeklemd tussen de hoogste bergen van Jasper. De zeven meter sneeuw die hier jaarlijks valt, smelt tijdens het korte zomerseizoen onvoldoende en verandert in ijs. Dat sijpelt vervolgens langs de bergen naar beneden in de vorm van gletsjers. Aan het Columbia Icefield ligt de Athabasca Glacier, die je tussen half april en half oktober kunt bezoeken met de Ice Explorer. Alsof deze rit over de gletsjer niet indrukwekkend genoeg is, mag je onderweg uitstappen voor een wandeling. Op eigen gelegenheid is alleen de voet van de Athabasca Glacier bereikbaar.

Als aan het eind van de lente de dooi inzet, floreren de watervallen in Jasper National Park. De Sunwapta Falls stort achttien meter naar beneden een kalkstenen kloof in en staat garant voor mooie foto's. De twaalf meter hoge Athabasca Falls stroomt door een smalle kloof en is beter toegankelijk. Via een wandeling over bruggen, trappen en platforms kom je dicht bij het watergeweld. Een andere gave wandeling maak je op de top van Whistlers Mountain, op 2.277 meter hoogte. De Jasper SkyTram brengt je ernaartoe.

Aan mooie meren ontbreekt het ook in Jasper niet. Hoogtepunt is Maligne Lake. Midden in het weidse water ligt Spirit Island, waar je met een boot naartoe kunt. Ook Maligne Canyon en Medicine Lake zijn een bezoek waard.





Pacific Rim National Park

📍 **Waar:** Vancouver Island (West-Canada) 🌞 **Beste tijd:** mei - half oktober

Met eeuwenoud regenwoud en golven die aanspoelen op verlaten stranden is Pacific Rim een van de populairste attracties op Vancouver Island. Het nationale park bestaat uit drie gebieden: Long Beach, de Broken Group Islands en de West Coast Trail.

Long Beach ligt tussen de plaatsen Ucluelet en Tofino. Dit parkdeel is het best toegankelijk en trekt de meeste bezoekers. Long Beach is vernoemd naar het zestien kilometer lange zandstrand aan de Wickaninish Bay. Korte wandelroutes voeren je door ansichtkaartwaardig regenwoud naar reuzenlevensbomen en serene baaien met ongetemde golven. Bij het Kwisis Visitor Centre leren tentoonstellingen en films je over de geschiedenis van Pacific Rim. Er is ook aandacht voor de oorspronkelijke bewoners: de First Nations.

Speur tijdens je wandeling naar Amerikaanse zeearenden, zeehonden, zeeleeuwen, zeesterren of (ook feestelijk) gele reuzenaaktslakken. Wil je walvissen of beren zien? Vaar dan mee met een wildlife-excursie vanuit Tofino.

Pacific Rims Broken Group Islands bestaat uit ongeveer honderd eilanden en rotsen, verspreid in de Barkley Sound. Dit wildernisgebied is alleen bereikbaar per boot en is geliefd onder kajakkers – zij hopen er een glimp op te vangen van grijze walvissen en bruinvissen. De 75 kilometer lange West Coast Trail is de beroemdste wandelroute van British Columbia. Het kost je vijf à zeven dagen om het pad te bedwingen, maar daar staat wat tegenover: gematigd regenwoud, zandstenen kliffen, watervallen, grotten, stranden en bijzondere rotsformaties in de zee. Heb je niet zo veel tijd (of zin) om zo ver te wandelen? Je kunt ook een *permit* aanvragen voor een dagtocht.

Regenjas mee!

Pacific Rim heeft een koeler en natter klimaat dan de rest van Vancouver Island. Jaarlijks valt hier meer dan 300 centimeter neerslag. Op een doorsnee zomerdag wordt het zo'n 19 graden Celsius.

Algonquin Provincial Park

📍 **Waar:** Ontario (Oost-Canada) ☀️ **Beste tijd:** juni - september

Algonquin is inheems voor 'op de plaats van speervissen en paling'. Die beschrijving verklaart alvast hoe dit landschap eruitziet: rijk aan rivieren, meren en moerassen. We spelen een beetje vals, want Algonquin is geen nationaal, maar een provinciaal park.

Het zuidelijke deel van Algonquin kun je per auto of camper verkennen. Highway 60 voert je langs een mozaïek aan meren en waterwegen. Je kunt onderweg regelmatig stoppen voor een wandeling of fotosessie. Waar in veel parken natuur de hoofdrol speelt, is er in Algonquin ook aandacht voor cultuur. Zo leer je in het bezoekerscentrum alles over de geschiedenis van het Provinciaal Park en zijn oorspronkelijke bewoners: de Algonquin-indianen. Ook is er een kunstcentrum waar je schilderijen, houtsnij kunst en sculpturen ziet met het thema wildernis. Wiens honger naar kennis nog niet is gestild, bezoekt het museum over de boskap en houthakkers.

Omdat Algonquin grotendeels uit water bestaat, kun je op verschillende plaatsen kano's huren om over de vele waterwegen te peddelen. Liefhebbers kunnen zelfs een meerdaagse kampeertocht maken. Blijf je liever met beide benen op de grond, dan zijn er genoeg wandelroutes. Ze variëren in lengte van 800 meter tot elf kilometer. De gemene deler: prachtige heuvels, bossen en meren. In de Indian Summer krijgen de bossen spectaculaire kleuren.

Een bezoek aan Algonquin is extra bijzonder als je elanden ziet. In mei en juni heb je hierop de grootste kans. Vooral 's ochtends vroeg staan de elanden langs de parkweg. Ook rond zonsondergang heb je kans om wildlife te zien. Op zomeravonden klinkt het karakteristieke gehuil van wolven.



Great Smoky Mountains National Park


📍 **Waar:** Tennessee & North Carolina (Deep South) ● **Beste tijd:** mei - oktober

De zon zakt in de nevel tussen de bergtoppen en in de berm staat een zwarte beer met haar jongen. Je kunt hiervan zomaar getuige zijn in Great Smoky Mountains National Park. De beboste Smokies flankeren de grens tussen North Carolina en Tennessee. Aan de vijftig kilometer lange parkweg liggen brede rivieren, bergen, weides, wandelroutes en uitkijkpunten.

De Smokies danken hun naam aan de mysterieuze mist die vaak tussen de bergpieken hangt in de vroege ochtend en na een regenbui. Die mist zie je goed op Clingmans Dome; met 2.025 meter de hoogste berg van het park. Vanaf de futuristische observatietoren heb je een weids uitzicht. Vooral bij zonsondergang maak je er fenomenale foto's. Ook bij Morton Overlook, op 1.500 meter hoogte, is het zakken van de zon indrukwekkend om te zien.

In Cades Cove leven onder andere beren en herten. Kerkjes, blokhutten en boerderijen zijn de stille getuigen van het vroegere landleven in de Appalachen. Op de weg door de idyllische bergvallei is het in de zomer en herfst beredruk met auto's en campers. Tip: huur een fiets! Een stuk gezonder én sneller.

Great Smoky Mountains is (mede dankzij de gratis entree) Amerika's drukste National Park. Gelukkig verlaat het merendeel van de bezoekers de auto louter voor snelle foto's en het afkloppen van donutkruimels. Pak daarom je wandelschoenen en laat de massa achter je. Wandel bijvoorbeeld naar de tweedelige waterval Laurel Falls of maak een klim naar de zeven meter hoge Grotto Falls. Aan het einde van deze wandelroute ligt de 'Place of a Thousand Drips', een negen meter hoge waterval die uit verschillende etappes bestaat.





Bear in de Great Smoky Mountains



Grand Canyon National Park

📍 **Waar:** Arizona (Zuidwest-Amerika) ☀️ **Beste tijd:** half april - begin november

Elke verschoven wolk en elke stap die je zet, zorgt voor een andere aanblik op de Grand Canyon. Deze 443 kilometer lange kloof is waarschijnlijk de bekendste bezienswaardigheid van Amerika. Grand Canyon National Park bestaat uit de North Rim en de South Rim – die toegankelijker en drukker bezocht is. Het park verwelkomt jaarlijks bijna vijf miljoen bezoekers.

De beste manier om kennis te maken met de South Rim is via de (gratis) shuttlebussen. Je kunt bij verschillende haltes uitstappen voor een Kodakmomentje of wandeling. Daal bijvoorbeeld af in de kloof via de Bright Angel of South Kaibab Trail. Draai wel op tijd om, want een retourtje bodem kost je twee dagen en de klim omhoog is een stuk lastiger dan de afdaling. De Rim Trail langs de kloofrand is gelukkig vlak en voert je naar vele mooie uitzichtpunten. Onze lievelingsplek is Desert View Point, waar je goed ziet hoe weids de Grand Canyon is en je neerkijkt op de Colorado-rivier, die de kloof in miljoenen jaren heeft uitgesleten.

Wie diep in de buidel wil tasten, maakt een rondvlucht boven de Grand Canyon met een helikopter of vliegtuigje. Wie de dollars echt wil laten rollen, kan de vlucht combineren met een rondvaart over de Colorado-rivier. Gelukkig is onze beste tip helemaal gratis: niets maakt de Grand Canyon sprookjesachtiger dan een zonsopkomst of -ondergang. En die zie je gewoon vanaf een van de uitzichtpunten.

North Rim

Bezoek je de North Rim, ga dan zeker naar Point Imperial en Cape Royal. De noordelijke rand van de Grand Canyon is vaak lastig in routes op te nemen en daarom een stuk minder toeristisch dan de zuidelijke rand. Ook is de North Rim door sneeuwval beperkter geopend: doorgaans van half mei tot eind oktober.

Yosemite National Park

📍 **Waar:** Californië (Zuidwest-Amerika) ● **Beste tijd:** mei - begin november

'Djosemait' of 'Jozémietie'; de naam van dit nationale park wordt op veel manieren verbasterd. Yosemite (spreek uit: Josèmitie) National Park is met granieten bergen, watervallen en torenhoge sequoia's de schatkist van Californië. Er struinen jaarlijks bijna vier miljoen bezoekers door dit park. Raden waarom is een makkie.

Het hart van Yosemite – Yosemite Valley – bestaat uit bergweides, granieten rotsgiganten en watervallen. Met 740 meter is Yosemite Falls een van de hoogste watervallen van Noord-Amerika. Ter vergelijking: het Empire State Building in New York is half zo groot. Vooral in de lente en vroege zomer stort het water met een indrukwekkend kabaal naar beneden. In het najaar grijp je helaas vaak mis: veel watervallen zijn dan opgedroogd.

Gelukkig zijn de uitzichten in Yosemite indrukwekkend ongeacht welk seizoen. Bij Tunnel View kijk je dwars “door” de vallei en zie je hoe wa-

tervallen en granieten rotsblokken samenkomen in een zee van groen. Op Glacier Point kijk je vanaf een 2.200 meter hoge rotswand diep de betoverende vallei in. De Droomvlucht is er niks bij. De kronkelige bergweg ernaartoe alleen al is de moeite waard. Bij Glacier Point starten uitdagende wandelroutes. In de zomer van 2017 kun je weer terecht in de Mariposa Grove om de grootste sequoia's van Yosemite te bekijken.

De beroemdste en mooiste weg van Yosemite is de Tioga Road. Hij is naar ons vernoemd – of was het andersom? Zodra je de Tioga Road op rijdt, zie je hoe bossen en bergweides plaatsmaken voor kaal grijs graniet. De Tioga Road is de hoogstgelegen weg van de Verenigde Staten en heeft als letterlijk hoogtepunt de Tioga Pass op 3.031 meter. Je passeert verstilde bergmeren, torenhoge bomen, vergezichten en zelfs een aantal wandelroutes. Stop zeker bij de eeuwenoude sequoia's in Tuolumne Grove en het met bergen omringde Tenaya Lake.



Yosemite Falls



Tioga Road



Tunnel View



Mariposa Grove



Yosemite Valley



Bison in Yellowstone National Park



Mammoth Hot Springs



Castle Geyser



Grand Canyon of the Yellowstone



Morning Glory Pool

Yellowstone National Park

📍 **Waar:** Wyoming (Rocky Mountains) ☀️ **Beste tijd:** juni - oktober

Met zijn felgekleurde *hot springs*, geisers en bizens prijkt Yellowstone bovenaan veel lijstjes met favoriete parken. Yellowstone National Park herbergt de helft van alle geothermische fenomenen op aarde. Dat betekent dat er heetwaterbronnen, zwaveldampen en geisers in overvloed zijn. De bekendste geiser is Old Faithful. Eens in de anderhalf uur spuit hij een krachtige stroom water en stoom de lucht in. Voor kleurenpracht bezoek je de Grand Prismatic Spring en de Morning Glory Pool; heetwaterbronnen in feloranje tot knalblauw en gifgroen.

Van een heel andere orde is de Grand Canyon of the Yellowstone. Deze smalle kloof is 365 meter diep en wordt omringd door rotswanden van vulkanisch gesteente, dat in de loop der eeuwen van zwart naar opvallend geel en oranje is verkleurd. De Yellowstone-rivier suist door de kloof en vormt verschillende watervallen, waaronder de Lower Yellowstone Falls. Een wandeling over steile trappen brengt je dichterbij deze 94 meter hoge waterval.

Als de uitzichten en wandelpaden niet indrukwekkend genoeg zijn, heb je in Yellowstone National Park ook nog kans om grizzlyberen, elanden, coyotes en grijze wolven te zien. Inwoners die je zeker zult tegenkomen, zijn wapitiherten en bizens. De meer dan 200 kilometer lange parkweg, de Grand Loop Road, is 8-vormig en verbindt de belangrijkste bezienswaardigheden met elkaar.

Sneeuw

In de lange winter sneeuwt het veel in Yellowstone. Daarom zijn de belangrijke parkwegen doorgaans gesloten tussen begin november en eind april. De bezienswaardigheden zijn dan beperkt toegankelijk. Bij extreem winterweer openen de wegen pas eind mei.

Block Island, kroonjuweel van de Amerikaanse oostkust

Southeast Lighthouse

Door Twan Huys

Block Island is, sinds ik er voor het eerst voet aan wal zette, mijn favoriete eiland. Onaangetast door moderne tijden. Hier is geen McDonald's, GAP of Kentucky Fried Chicken te bekennen. Bij aankomst in de haven valt het meteen op: de huizen en hotels lijken wel uit de vorige eeuw en dan vooral de eerste helft daarvan, de Victoriaanse tijd. De tijd lijkt hier wel bevroren.



Twan Huys

Twan Huys is de presentator van Nieuwsuur en College Tour en de auteur van het boek *De Clintons*, een dubbelbiografie over het leven van Bill en Hillary Clinton. Hij was van 1999 tot 2007 correspondent in de Verenigde Staten en deed onder andere verslag van de presidentsverkiezingen en de aanslagen in New York.

Tijdcapsule

Block Island, aan de oostkust van de Verenigde Staten, is een tijdcapsule. Wie hier naartoe reist, krijgt een indruk van de jaren dertig en veertig van de twintigste eeuw. Ooit was het eiland een badplaats voor de 'well-to-do'; senatoren, rijke zakenlieden en veel prostituees spendeerden hier de zomermaanden. Het was ook het centrum voor *bootleggers*: illegale alcohol uit Engeland kwam hier aan wal en werd dan verdeeld over de oostkust. Na de drooglegging en de Grote Depressie in de jaren dertig werden de grote hotels dichtgetimmerd. Pas drie decennia later herontdekten vakantiegangers de schoonheid van Block Island achter de verweerde planken. Hotels en huizen werden gerenoveerd en de Block Island Conservancy verbood alle nieuwerwetse invloeden. Daarmee was het eiland plotseling beschermd cultuur- en natuurgebied.



Crescent Beach © Block Island Tourism Council

Een half jaar na de aanslagen op 11 september 2001 besloot ik dat het tijd was voor rust, zeewind en de totale verlatenheid die alleen een eiland kan bieden. Vrienden adviseerden ons Block Island, niet ver van New York en niet zo extreem duur als de eilanden Nantucket en Martha's Vineyard. Wel charmant en *down to earth*. Maandenlang hadden we bericht over de aanslagen, de slachtoffers en de start van de oorlog tegen Al Qaida en de Taliban in Afghanistan. We wilden ontsnappen aan de hectiek van New York en al het slechte wereldnieuws.

De tip voor Block Island bleek een voltreffer. Hier leek het alsof er nooit een aanslag had plaatsgevonden. Natuurlijk hadden de eilandbewoners meegehuild met de New Yorkers, maar toch was het hier anders, vertelden ze. De meest dramatische ontwikkelingen in de wereld gingen nu eenmaal aan het eiland voorbij, tenminste voor diegene die niet constant CNN had aanstaan. Het leven op Block wordt deels gedomineerd door het toeris-

tenseizoen. Vanaf juni stroomt het eiland vol, maar in de herfst en winter heerst er verveling en als gevolg daarvan is er een fiks hoger percentage alcoholisten dan op het vasteland. Andere eilandbewoners spenderen de wintermaanden in Florida. In mei gaan de luiken weer open en stroomt Block Island langzaam vol met toeristen. Ik was een van hen. Het was nog rustig, weinig volk, de plaatselijke bioscoop kreeg een nieuwe lik verf en de winkels werden weer bevoorrad. Natuurlijk wilde ik alles weten van de Nederlander en naamgever van het eiland: kapitein en ontdekkingsreiziger Adriaen Block. In het plaatselijke museum trof ik een uitstekend geïnformeerde medewerker en een boek over Adriaen Block. Dit is zijn verhaal.

Adriaen Block

Zeemeeuwen krijsen, de golfslag ruist. In de verte verschijnt aan de horizon een zeil. Avonturier en kapitein Adriaen Block nadert met zijn schip De Tijger de kust van Manhattan. Het is in de nazomer van 1613. Block wordt gevolgd door zijn compagnon, kapitein Hendrick Christiaensen, op een tweede schip: De Fortuin. Ze zijn op zoek naar indianen en meer nog naar beverhuiden, die hier in overvloed te vinden zijn, voor een winstgevende handel in Amsterdam. Vier jaar eerder heeft de Engelsman Henry Hudson deze contreien al ontdekt in opdracht van de Verenigde Oost-Indische Compagnie. Hudson was op zoek naar een nieuwe passage naar de Oost. Hoewel hij die route niet vond, berichtte hij de directie van de VOC in Amsterdam over een ideaal beschermde haven, een groene riviervallei

en over Mohawk-indianen die bereid waren prachtige bonthuiden te ruilen voor snuisterijen.

De oversteek van Adriaen Block over de Atlantische Oceaan verloopt vlekkeloos, maar in de haven gaat het mis. Rond oudejaarsavond 1613, als De Tijger ligt afgemeerd voor de kust van Manhattan, ontstaat er brand aan boord. Alleen de kiel overleeft de vlammenzee. Met hulp van de indianen bouwt Block een nieuw en kleiner schip, De Onrust, en in het voorjaar van 1614 reist hij terug naar Nederland. Voor de kust van de staat Rhode Island, door Adriaen Block het Roode Eiland gedoopt, vaart hij naar het noordoosten en vindt een eiland dat hij en passant naar zichzelf vernoemt. Adriaenbloxeyland, het huidige Block Island, is volgens hem een van de mooiste eilanden voor de Amerikaanse oostkust.

Bij terugkomst leiden Blocks verslagen tot een ware goudkoorts onder Amsterdamse kooplieden. Op zijn kaart van het gebied verschijnt voor het eerst de naam 'Nieuw Nederland'. De machtige directie van de Oost-Indische Compagnie kijkt met argusogen naar de winstgevende bonthandel vanuit de West. In 1621 richt een groep rijke kooplieden van de VOC de West-Indische Compagnie op. Ze verwerven het alleenrecht op de huidenhandel en sturen in maart 1624 dertig families op het schip De Nieuw Nederlandt naar Manhattan. In de herfst van dat jaar, bij terugkomst in Amsterdam, bericht de kapitein dat de groep kolonisten dapper en vol goede moed begonnen is aan de bouw van huizen en in vriendschap leeft met de indianen. De eerste gewassen stonden er bij zijn vertrek voortreffelijk bij. Bovendien heeft hij 500 otterhuiden en 1500 beverhuiden geruild met de indianen, die in Nederland prompt verkocht worden voor 28.000 gulden, voor die tijd een fortuin.

Veel is er niet bewaard gebleven van de vroege geschiedenis van de Nederlandse kolonisten. De eerste documenten uit die tijd zijn verdwenen en ook het logboek van Block is spoorloos. Voor zover ik weet, is de enige



Lewis Farm © Block Island Tourism Council

afbeelding van Adriaen Block in New York te zien in de ovale koepel van het US Customs Building aan het begin van Broadway, waarin tegenwoordig het Museum of the American Indian is gevestigd. Terecht staat deze Hollandse avonturier geportretteerd in een eregalerij samen met de ontdekkingsreizigers Henry Hudson en Giovanni Verrazzano.

Nederlanders in Manhattan

Een paar jaar geleden vond ik in het lokale museum op Block Island een boekje getiteld *Adriaen Block*, geschreven door de marinecurator van het Museum of the City of New York, W. Williamson. Hij beschrijft hoe Adriaen Block twee zonen van een indianenop- perhoofd meeneemt naar Amsterdam. Orson en Valentine, zoals hij de tweeling doopt, zijn een wandelend reclamebord voor de kolonie Nieuw Amsterdam. Steeds meer kooplieden raken bevangen door de gedachte aan astronomische winsten uit de West.

In zijn boekje, dat in 1959 is gepubliceerd, claimt Williamson dat het oudste en meest historische artefact van de Nederlanders in Manhattan is opgegraven in 1916. Tijdens graafwerkzaamheden voor een nieuwe metro tunnel vonden werklui zes meter onder de grond een verbrand deel van een houten kiel. Williamson is ervan overtuigd dat dit de kiel is van het schip De Tijger van Adriaen Block. Een deel van de verbrande kiel staat nog steeds tentoongesteld in het Museum of the City of New York aan 5th Avenue bij Central Park. Het is maar een klein deel van de glorieuze en bijna vergeten geschiedenis van de Verenigde Oost-Indische Compagnie.

Kroonjuweel

Wat maakt Block Island tot het kroonjuweel van de Amerikaanse oostkust? De duizend eilandbewoners besloten in een vroeg stadium dat ze een paradijs in handen hadden dat ze streng moesten beschermen. In 1990 kwam Block Island op de lijst met twaalf 'Last Great



Spring House Hotel © Block Island Tourism Council

Places' van het westelijk halfmond. Bijna de helft van het eiland is uitgeroepen tot natuurgebied en mag niet bebouwd worden. Ideaal voor de vele trekvogels die hier neerstrijken en de toeristen die er komen wandelen. Het eiland is in wezen een prachtig natuurpark van vijftienvintig vierkante kilometer met meer dan genoeg ruimte voor 15.000 bezoekers in het hoogseizoen. Natuurlijk voldoet Block Island aan alles wat een eilandliefhebber te wensen heeft. Het is niet te groot, bij aankomst met de ferry is het eiland in zijn geheel te overzien; een absolute voorwaarde. Block heeft lange witte zandstranden en in de zomer vaak aangename temperaturen. Het barst er van de kroegen en restaurants. Fiets- en wandelroutes zijn perfect aangegeven en een auto is volkomen overbodig. Een van de beste trips vanaf het vasteland naar het eiland wordt verzorgd door New England Airlines, een piepkleine luchtvaartmaatschappij die je binnen twaalf minuten naar de bestemming vliegt. De ferry vanaf Connecticut doet er een uur over, ook een mooie reis.

Favoriet: Spring House Hotel

Mijn favoriete hotel op Block Island is het 163 jaar oude Spring House hotel. Hier logeerden generaal en oud-president Ulysses S. Grant, schrijver Mark Twain en zanger Billy Joel. Vanuit de haven is het een wandeling van hooguit vijf minuten voordat dit elegante Victoriaanse monument, een van de grootste op het eiland, in zicht komt. Het witte gebouw, met een rood dak en omzoomd door een veranda, straalt iedere keer weer bij aankomst. Spring House is een van de meest geliefde hotels in New England. Op het dak prijkt een glazen uitkijkpost. In deze piepkleine ruimte met panoramisch uitzicht over het eiland serveerde het hotel tot een paar jaar geleden romantische diners aan bruidsparen. Jaren geleden zat ik hier terwijl een westerstorm Block Island in zijn greep hield. De ferry-diensten naar het vasteland waren gestaakt. We zaten tot ons groot genoeg vast op het eiland. Met een fles wijn en een boek klommen we naar de uitkijkpost terwijl de storm raasde. Zelden had ik zo'n spectaculair uitzicht op regen en wind. Een topdag. Op last van de brandweer is de toren tegenwoordig helaas gesloten.



New Harbor © Block Island Tourism Council


Natuurlijk check ik tijdens iedere reis de hui-zenmarkt op Block Island, de prijzen zijn duizelingwekkend. Voor minder dan een miljoen dollar heeft een koper hier niets te zoeken. Omdat een huis er niet in zit, heb ik me voorgenomen bij ieder bezoek aan New York ook een trip te maken naar Block Island. Soms lukt het en droom ik aan de noordpunt van het eiland, bij Sandy Point, op het strand over Adriaen Block en zijn schip dat opdoemt uit de mist. Zou hij ooit overwogen hebben zich in dit paradijs te vestigen? Ergens in de krochten van het Stadsarchief in Amsterdam moet toch nog zijn scheepsdagboek te vinden zijn? Wie weet wordt het ooit teruggevonden met een lyrische beschrijving van Adriaen Blocks eerste en overigens ook laatste bezoek aan het eiland dat naar hem is vernoemd. In ieder geval hebben de eilandbewoners hem vereerd met een koperen plaquette op de plek waar Adriaen Block voor het eerst voet aan wal zette in dit paradijs.

IK GA OP REIS EN IK NEEM MEE...

Droomvlucht

Vind je slapen in het vliegtuig een nachtmerrie? Verhoog je comfort met deze Travel Hoody. Knikkebollen en op je buurmans schouder kwijlen zijn verleden tijd. Het kussen voorkomt een stijve nek en de handige capuchon beschermt je tegen een arctische airco. Desgewenst kun je de Travel Hoody versieren met de bijgeleverde 'niet storen'-stickers. In het Engels natuurlijk, zodat iedereen het snapt. Het reiskussen is niet opblaasbaar, maar als je de capuchon opzet, ziet de douane het vast als fashion-item en niet als extra bagage.

Travel Hoody, Donkey Products, €21
www.cadeau.nl



HoogtePunt

Alsof dobberen in de Grote Oceaan of de Golf van Mexico nog niet cool genoeg is, verhoogt dit luchtbed in de vorm van een pizzapunt het waterplezier tot het uiterste. Even diep uitblazen en je maakt een spetterende entree bij het strand of zwembad. Extra leuk: geef je familie of vrienden een eigen slice en je vormt samen een hele pizza. Het luchtbed past makkelijk in je koffer en wordt sowieso het hoogtePunt van je reis. Ook verkrijgbaar als ijsje of donut.

BigMouth Luchtbed, €29
www.ditverzinnenet.nl



Zonne-energie

Balen: net tijdens de ontknoping is je e-reader leeg! Sneller dan het licht stroomt de batterij weer vol dankzij de Xtorm Lava Solar Charger. Deze powerbank kan je e-reader, smartphone of camera meerdere keren opladen of geeft je tablet een boost. Is de Solar Charger zelf toe aan een hook-up, dan leg je hem gewoon in de zon – bijvoorbeeld op het dashboard. Zo heb je zelfs in de wildernis altijd energie. De Solar Charger laadt nóg sneller op via de USB-adaptor van je auto of camper (in combinatie met zon!). Deze *must have* is licht en compact.

Xtorm Lava Solar Charger AM114, €59
www.solarpowersupply.nl

Bescherm je bagage

Heb je je koffer zó vol gestopt dat je bang bent dat hij nog voor het opstijgen openspringt? Gebruik dan deze stevige Samsonite kofferriem. Het cijferslot zorgt ervoor dat je bagage extra goed beveiligd is. Je kiest een combinatie van drie cijfers en je koffer zit op slot. Hoewel dat eigenlijk verboden is tijdens een reis naar Amerika, is dit speciale TSA-systeem goedgekeurd door de douane. De riem is er ook in geel, oranje of blauw: handig herkenbaar op de bagageband!

Samsonite TSA-cijferslot
kofferriem, €27
www.bagageonline.nl



Camera loopt: actie!

Als je vliegt over de Grand Canyon of de Niagara Falls hoort bulderen, is een foto niet genoeg. Die gave ervaring wil je vastleggen in een haarscherp filmpje. De Kitvison Splash Action Camera is dan je beste vriend. Ga je snorkelen? Geen probleem! De camera is waterdicht tot 15 meter diep. Wees niet bang dat je alles op

de selfie-stand filmt: op het handige schermje kijk je terug wat je opgenomen hebt. Je hebt keuze uit drie kleuren. Met de bijgeleverde mounts klik je hem eenvoudig op je helm of fiets.

Kitvison Splash 1080p Action Camera, €59
www.fonQ.nl

Een van
deze gadgets
winnen? Like ons
op Facebook!





Noordwest-Amerika in beeld

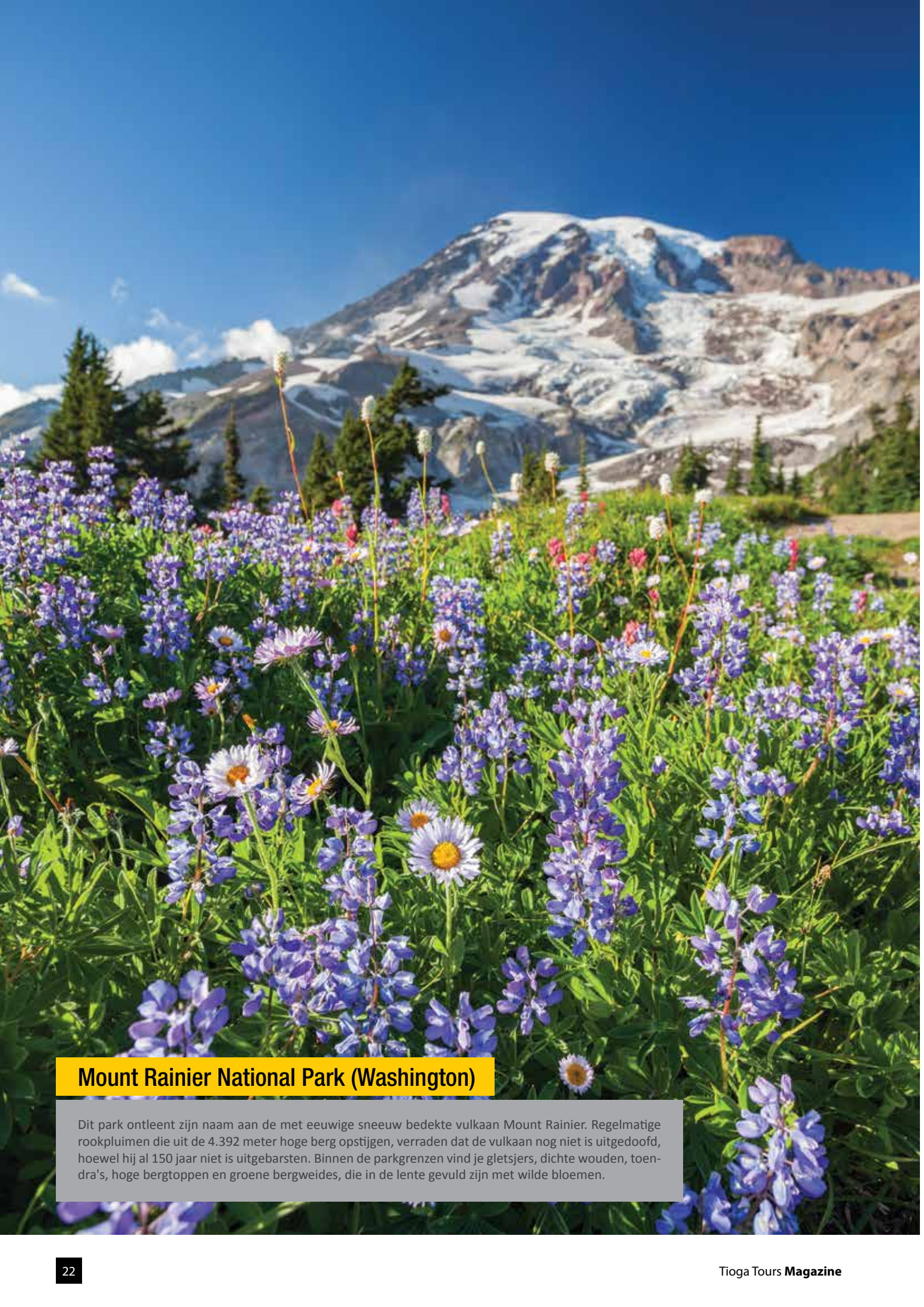
Door onze redactie

Ruige kusten, kolkende rivieren, besneeuwde bergtoppen, diepe kloven, gletsjermereën, lavavelden en regenwouden: Noordwest-Amerika is een paradijs voor natuurliefhebbers. De gevarieerde landschappen zijn goed toegankelijk, maar bieden de geïnteresseerde wandelaar ook genoeg uitdaging. Start je auto- of camperreis in Seattle of Portland en laat je betoveren!




Crater Lake National Park (Oregon)

Crater Lake is het diepste, blauwste en wonderschoonste meer van de VS. Het meer bestaat enkel uit regen- en smeltwater en ligt in de krater van een slapende vulkaan. Vanaf de Rim Drive heb je schitterende uitzichten op het onpeilbaar diepe water, dat wordt omringd door steile wanden. In juli en augustus kun je afdalen naar de oevers en op de boot stappen voor een rondvaart.



Mount Rainier National Park (Washington)

Dit park ontleent zijn naam aan de met eeuwige sneeuw bedekte vulkaan Mount Rainier. Regelmatige rookpluimen die uit de 4.392 meter hoge berg opstijgen, verraden dat de vulkaan nog niet is uitgedoofd, hoewel hij al 150 jaar niet is uitgebarsten. Binnen de parkgrenzen vind je gletsjers, dichte wouden, toendra's, hoge bergtoppen en groene bergweides, die in de lente gevuld zijn met wilde bloemen.




Columbia River Gorge (Oregon)

Vlak bij de vrijzinnige stad Portland begint de 120 kilometer lange Columbia River Gorge. Het hart van dit beschermde natuurgebied is de gelijknamige diepe kloof die de Columbia-rivier door de eeuwen heen heeft uitgesleten. Rijd langs de Gorge en laat je verrassen door tientallen watervallen, grillige ravijnen en prachtige villa's met nog mooiere uitzichten. Hoogtepunten zijn de weelderige Oneonta Gorge, het uitzicht op Vista House en de duizelingwekkend hoge Multnomah Falls.




Seattle (Washington)

Welkom in Seattle, de thuishaven van Boeing, de espressomachine en Starbucks. De stad werd begin jaren negentig wereldwijd bekend toen bands als Nirvana, Pearl Jam en Alice in Chains er de basis voor de grunge rock legden. Naast populaire tv-series als *Frasier* en *Grey's Anatomy* vormde Seattle het decor voor de film *Sleepless in Seattle*. Je herkent de Space Needle vast wel: deze uitkijktoren is hét symbool van de stad.




Olympic National Park (Washington)

Wie van variatie en ongerepte natuur houdt, kan zijn hart ophalen in Olympic National Park. 95% van dit natuurgebied bestaat uit pure wildernis. Gletsjers bekleden de hoge bergen en varens en mossen geven het gematigd regenwoud een knalgroene kleur. Aan de kust wisselen rotspartijen en zandstranden elkaar af. De natuurlijke bewoners van Olympic zijn een bonte verzameling van walvissen, dolfinnen, zeearenden, wasberen, herten en beren.



John Day Fossil Beds National Monument (Oregon)

Dit nationaal monument vertelt over de miljoenen jaren lange evolutie van planten, dieren, klimaten en ecosystemen. Bekijk fossielen en leer over de haast mythische figuren die hier vroeger rondliepen. Wat dacht je van kleine viertenige paarden en neushoornachtige dinosaurussen? Bekijk zeker ook de Painted Hills. De heuvels zijn extra bijzonder in de namiddag, wanneer de gele, gouden, zwarte en rode kleuren baden in het licht van de dalende zon.



Oregon Coast (Oregon)

In tegenstelling tot grote delen van de Californische kust is letterlijk elke centimeter van Oregons 580 kilometer lange kustlijn voor iedereen toegankelijk. Aan de Grote Oceaan liggen maar liefst zeventig (staats)parken en beschermde natuurgebieden. Volg de toeristische routes langs de ruige kust en over torenhoge kliffen met prachtige vergezichten. Pittoreske vuurtorens houden de wacht over het soms onstuimige zeewater.

Procedures, protocollen en presidenten



Witte Huis

Door Maurits van den Toorn

De verkiezing van de Amerikaanse president en zijn – of haar – inauguratie is een met talloze procedures en uitgebreid protocol omkleed proces. Tegelijkertijd wordt er achter de schermen hard gewerkt aan hele praktische zaken, zoals het vullen van de koelkasten in het Witte Huis met de favoriete snacks van de nieuwe bewoners.

Dinsdag na de eerste maandag

We hebben bijna heel 2016 kunnen genieten van *primaries* en *caucus*, van *party conventions* en van de manier waarop de presidentskandidaten elkaar te lijf gingen. De Republikein Donald Trump en de Democraat Hillary Clinton bleven in een hard gevecht verwickeld tot het moment dat de stembussen opengingen. Dat gebeurt altijd op de dinsdag na de eerste maandag in november; op z'n vroegst op 2 november en op z'n laatst op 8 november, zoals in 2016.

De keuze voor november stamt uit de tijd dat Verenigde Staten nog een agrarisch land waren: de oogst was binnen, terwijl het weer in principe nog goed genoeg was om – uiteraard met paard en wagen – naar de stembus in het dorp of de stad te reizen. De keuze viel op dinsdag omdat men dan niet op zondag hoefde te reizen. Voor wie dat ouderwets gedoe vindt: bij ons is Prinsjesdag om dezelfde reden nog altijd op de derde dinsdag in september.

President-elect

Als de kiezers hun stem hebben uitgebracht, hebben we een *president-elect*. Hij of zij blijft dat tot 20 januari twaalf uur 's middags: het moment van inauguratie. Als de zittende president is herkozen, is er geen president-elect, maar gaat hij in de periode tot de inauguratie – die is er namelijk wél – gewoon door met het werk. Uiteraard gebeurt er in de periode tot de inauguratie genoeg, vooral achter de schermen: de president-elect kan zijn staf samenstellen en zoekt ministerskandidaten.

In 1792 is bepaald dat de *electors* (de kiesmannen die uiteindelijk de president kiezen) op de eerste woensdag in december in hun eigen staat bijeenkomen om hun stemmen uit te brengen. Begin januari worden die stemmen geteld door het Congres, dat daarvoor bijeenkomt in een Verenigde Vergadering (Huis van Afgevaardigden en Senaat samen). Daarna is de uitslag officieel, tenzij er bezwaar tegen wordt gemaakt. Dat gebeurt zelden, voor het laatst in 2001 in de strijd Bush versus Gore. De bezwaren werden door de meerderheid van het Congres niet geaccepteerd, er volgde geen debat en Bush bleef de winnaar.

Nooit op zondag

De inauguratie-festiviteiten zijn op 20 januari, tenzij die dag op een zondag valt. In dat geval wordt de eed in besloten kring afgelegd en volgen de openbare festiviteiten op de 21ste. Lange tijd was de inauguratie van de nieuwe



president pas op 4 maart. Ook dat was 'agrarisch' gemotiveerd: na de lange en strenge winter kon er pas in maart weer een beetje redelijk worden gereisd. Toen dat aspect door de betere verbindingen minder belangrijk werd, begonnen de nadelen van zo'n lange periode zwaarder te wegen: de vertrekkende president was vier maanden lang een *lame duck* die niet veel meer kon doen. In het twintigste amendement op de Grondwet werd de inauguratie daarom naar voren gehaald.

President Roosevelt maakte beide mee: zijn eerste inauguratie was op 4 maart 1933, zijn tweede op 20 januari 1937 – in een kletterende regenbui overigens, zodat het plechtige moment letterlijk in het water viel.

De eed

De inauguratie is het grootste feest van Amerika en duurt, alles bij elkaar genomen, zo'n tien dagen. Het enige grondwettelijk vastgelegde onderdeel ervan is het afleggen van de eed of gelofte door de nieuwe president en vicepresident op 20 januari. De rest van die dag is een opeenvolging van toespraken, fanfares, parades, concerten en 's avonds een bal ter afsluiting. De eedaflegging gebeurt gewoonlijk buiten, en dat terwijl het in Washington DC in januari gemeen koud en nat kan zijn. Aanvankelijk was de locatie aan de oostkant van het Capitool, maar in 1980 is die verplaatst naar de westkant. Daar is meer plaats voor de duizenden genodigden en de honderdduizenden 'gewone' burgers die het gebeuren vanaf de Mall willen zien.

Waar de eed moet worden afgelegd staat nergens. President Roosevelt kon de eed voor zijn vierde termijn in 1945 vanwege zijn slechte gezondheid (hij overleed vier maanden later) dan ook in het Witte Huis afleggen. In 2009 deed Barack Obama dat ook, nadat de opperrechter zich de eerste keer voor het Capitool bij het voorlezen had vergist. Om alle twijfel over de rechtmatigheid van de eedaflegging te beëindigen, werd die een dag later in het Witte Huis in het bijzijn van een klein aantal getuigen nog een keer overgedaan. De eed of gelofte is betrekkelijk kort en luidt sinds 1884:

'I, ..., do solemnly swear (or affirm) that I will support and defend the Constitution of the United States against all enemies, foreign and domestic; that I will bear true faith and allegiance to the same; that I take this obligation freely, without any mental reservation or purpose of evasion; and that I will well and faithfully discharge the duties of the office on which I am about to enter. So help me God.'

Die laatste zin is niet door alle presidenten gebruikt en is meer traditie dan verplichting. Dat geldt ook voor het gebruik om, tijdens het uitspreken, de rechterhand op de bijbel te houden. Sommige presidenten gebruikten daarvoor het wetboek. Niet onlogisch, ze zweren immers op de Grondwet.

Nadat ook de vicepresident de eed heeft afgelegd, speelt de US Marine Band vier *ruffles and flourishes* en *Hail, Columbia*, een patriottisch lied dat in 1789 werd gecomponeerd voor de inauguratie van George Washington. Ook een vast onderdeel zijn de 21 saluutschoten van infanterieregiment 'The Old Guard', dat al bestaat sinds 1784 en het oudste regiment van het Amerikaanse leger is.

Nieuwe termijn

Na het afleggen van de eed begint precies om twaalf uur 's middags (Standard Eastern Time) de nieuwe presidentstermijn. De eerste daad van de verse president is het uitspreken van het *Inaugural Address*, de toespraak waarin hij de toon probeert te zetten voor de komen-



Maurits van den Toorn

Maurits van den Toorn is historicus en journalist, in het verleden onder meer bij de Staatscourant, met als specialisatie verkeer en vervoer. Tegenwoordig schrijft hij voor verschillende vakbladen, is hij actief als boekauteur en blogt hij voor Tioga Tours. Hij heeft er geen enkel bezwaar tegen om met enige regelmaat de Verenigde Staten te bezoeken.

www.tiogatours.nl/blog/maurits



Family Dining Room, Witte Huis

de jaren. Tegenwoordig is dat een compact verhaal van pakweg een kwartier, maar in de negentiende eeuw kon het oplopen tot een uur of langer. De bijeenkomst wordt verder naar keuze van de president aangevuld met gebed, speciaal voor de gelegenheid geschreven gedichten en muziek. Alles wordt uiteraard op een goudschaaltje gewogen, ook de keuze van de artiesten. Zo was er bij Obama's eerste inauguratie zowel klassieke muziek als popmuziek (Aretha Franklin), terwijl vier jaar later drie beroemde artiesten van verschillende generaties en huidskleur – James Taylor, Kelly Clarkson en Beyoncé – burgers van uiteenlopende snit moesten zien aan te spreken.

Het blijft hard werken voor de nieuwe president en zijn gevolg. Na de eedaflegging volgt een lunch op uitnodiging van het Congres, waarna het presidentiële gezelschap over Pennsylvania Avenue van het Capitool naar het Witte Huis rijdt. President Carter wandelde dat stukje in 1977 nog, wat qua afstand makkelijk te doen is, maar uit veiligheidsoogpunt mag dat tegenwoordig niet meer.

Voor het Witte Huis wordt vervolgens vanaf een speciaal podium de *Inaugural Parade* afgenomen, met militaire en civiele deelnemers uit alle vijftig staten en het District of Columbia. Ook daar kunnen accenten worden gelegd die de tijdgeest weerspiegelen: na de Burgeroorlog deden in 1865 voor het eerst Afrikaans-Amerikanen mee, in 1917 voor het eerst vrouwen en in 2009 waren er voor het eerst openlijk homoseksuele deelnemers.

Feestelijke afsluiting

's Avonds zijn er natuurlijk de bals. Barack en Michelle Obama – president en *first lady* worden aangeduid als POTUS en FLOTUS – verichtten een bijna bovenmenselijke prestatie door op 20 januari 2009 niet minder dan tien officiële inauguratiebals te bezoeken. Die liepen uiteen van het Commander-in-Chief's Ball (voor militairen), het Eastern Ball (voor gasten uit de noordoostelijke staten) en het Midwestern Ball (de benaming zal duidelijk zijn) tot het President Obama Home States Ball (voor genodigden uit Hawaii en Illinois) en het Vice President Biden Home States Ball (voor genodigden uit Delaware en Pennsylvania). Om het geheel af te maken, volgde er na middernacht nog een feestje op het Witte Huis voor familie en (politieke) vrienden.

Ook traditie is de National Prayer Service in de kathedraal van Washington op de dag na de inauguratie: met ruim 3.000 genodigden ook een manifestatie van formaat. Daarna kan de nieuwbakken president eindelijk – hèn – aan het echte werk beginnen in zijn Oval Office. Traditiegetrouw vindt hij in zijn bovenste bureaulade een bericht van zijn voorganger. Zoals we in Nederland 'het geheim van paleis Noordeinde' kennen, zou je dit 'het geheim van Washington' kunnen noemen, want de inhoud wordt nooit openbaar gemaakt. Misschien staat er alleen 'Succes!', wie zal het zeggen.

Lijke verf en favoriete snacks

Tijdens de inauguratie wordt er op 1600 Pennsylvania Avenue, beter bekend als het

Witte Huis, ook hard gewerkt. Het is gebruikelijk dat op die dag razendsnel alles van de vertrekkende presidentiële familie wordt uitgeruimd, de zaak voor zover nodig een lijke verf krijgt en geschikt wordt gemaakt voor de nieuwe bewoners. Als er al overleg over is geweest (meestal wel) staan er aan het eind van de dag misschien zelfs al nieuwe meubels en zijn er kunstwerken opgehangen. In ieder geval hangt de kleding in de kast en is de koelkast goed gevuld met alle favoriete snacks, alsof de nieuwe bewoners er altijd al hebben gewoond. Het is wat je noemt een mega-operatie – het Witte Huis bestaat uit 132 kamers en 35 badkamers en heeft een oppervlakte van 5.100 vierkante meter – die in hooguit een halve dag geklaard moet zijn: een president laat je immers niet in de rommel zitten. Daarna volgt een uitgebreidere herinrichting naar smaak van de nieuwe bewoners. Ze kunnen hun eigen spullen laten komen of een keuze maken uit de vele meubelen die tot de inventaris van het Witte Huis behoren en elders opgeslagen zijn.

Het huidige interieur stamt in essentie uit de periode van de Kennedy's. Na een lange periode van verwaarlozing liet first lady Jacqueline Kennedy het Witte Huis van binnen renoveren. In de jaren negentig kreeg de buitenkant een grote opknappbeurt, waarbij ongeveer veertig lagen verf werden verwijderd. Sindsdien ziet het er een stuk frisser uit.

Oval Office

Ook het Oval Office in de West Wing, de werk-kamer van de president, wordt aangepast aan



South Corridor, Witte Huis

Termen en begrippen rond de verkiezingen

Absentee ballot stemmen per post. Dat kan in steeds meer staten, maar door onbetrouwbaarheid van de postkasten raken er regelmatig stemmen zoek of arriveren ze te laat.

Brokered convention – ook wel Open convention (al zijn er kleine verschillen) – is een Party Convention waar van tevoren nog niet vaststaat wie de presidentskandidaat wordt.

Caucus een bijeenkomst waarop partijleden debatteren om te besluiten welke kandidaat ze zullen steunen.

Delegates afgevaardigden die namens de kiezers naar de Party convention gaan en de presidentskandidaat van hun partij kiezen.

Electors kiesmannen, 538 in totaal. Zij kiezen in januari formeel de president. Wie bij de verkiezingen 270 kiesmannen wint, weet dat hij of zij de volgende president wordt.

Joe Six-pack de Amerikaanse Jan Modaal om wiens stem hard wordt gevochten.

Party convention de bijeenkomst waarop elke partij bepaalt wie hun presidentskandidaat wordt. Meestal is dat al bekend door de uitkomst van caucus en primaries. Zo niet, dan is er sprake van een Open convention of een Brokered convention.

Primary voorverkiezing waarbij kan worden gestemd op een van de presidentskandidaten. Georganiseerd per partij, wie de meeste stemmen krijgt wordt (meestal) ook de presidentskandidaat.

Running mate de kandidaat-vicepresident (die als hij/zij het eenmaal is, wordt aangeduid als VP of Veep). Vaak iemand die een ander deel van het electoraat aanspreekt dan de presidentskandidaat zelf.

Swing voters zwevende kiezers, degenen waar het hardst om wordt gevochten omdat hun stemmen het verschil kunnen maken.

de nieuwe gebruiker, die door zijn keuze van schilderijen, bustes en dergelijke kan laten zien wie hij als voorbeelden en inspiratiebronnen ziet.

Portretten van voorgangers als Washington, Jefferson en Lincoln doen het natuurlijk altijd goed. Ook scheepsmodellen zijn een favoriete decoratie. Persoonlijker elementen waren een buste van president Johnson (gekozen door president Johnson; laten we zeggen dat een zekere ijdelheid hem niet vreemd was), een foto van de aarde, genomen vanuit de Apollo 8 (president Nixon), een buste van Churchill (na 9/11 aan president George W. Bush geleend door de Britse premier Tony Blair, als symbool van standvastigheid in zware tijden) en een buste van Martin Luther King Jr. (gekozen door president Obama).

Personeel

Een nieuwe president heeft in zijn kielzog een groot aantal nieuwe medewerkers met partijgebonden functies. Daarnaast heeft het Witte Huis een permanente staf van zo'n honderd personeelsleden met huishoudelijke taken (butlers, koks, schoonmakers, loodgieters, technici, enzovoort). Zij hoeven als a-politieke werknemers geen plaats te maken bij een wisseling van de wacht. Uiteraard mogen zij nóóit uitspraken doen over hun baas. Desondanks lekte in de zomer van 2016 uit dat er bij hen een zekere bezorgdheid was over een mogelijke overwinning van Trump – niet vanwege zijn politieke opvattingen, maar vanwege zijn beruchte woede-uitbarstingen.

Inmiddels heeft de staf van het Witte Huis een behoorlijke professionaliteit, maar dat is wel eens anders geweest. Zo werd de (toen nog veel kleinere) staf ten tijde van president Roosevelt jarenlang bestierd door een cheffokkin die met haar gedrag bewoners en gasten min of meer terroriseerde en bovendien niet kon koken – ervaren gasten gingen voorafgaand aan een diner in het Witte Huis eerst elders een hapje eten. Een van de eerste daden van president Truman was dan ook het ontslaan van deze helleveeg in de zomer van 1945.

Veel geld

Terug naar het grote feest. Het zal duidelijk zijn dat zo'n inauguratie wat kost. Er is dan ook een speciaal comité dat voor de *fundrai-*

sing zorg draagt. Het hele tiendaagse festijn kostte in 2009 het lichtelijk verbijsterende bedrag van ruim 150 miljoen dollar, waarvan 45 miljoen voor de gala-evenementen. Alleen al de inzet van politie en hulpdiensten kost zo'n 75 miljoen dollar. Daarbovenop komen uiteraard nog alle uitgaven van particulieren. Er is al maanden van tevoren in Washington en wijde omgeving geen betaalbare hotelkamer meer te krijgen. Modezaken en stomeerijen doen goede zaken (alle gala-uniformen mogen uit de kast). Meubelwinkels en interieurdecoreateurs kunnen aan de gang zodra de presidentiële staf en hun medewerkers – ettelijke duizenden mensen – hun nieuwe optrekjes betrekken. Zo'n presidentiële inauguratie is weliswaar duur, maar vormt een flinke impuls voor de economie, dat dan weer wel.



Inauguratie Franklin D. Roosevelt (1933)

SM

UNITED



A STAR ALLIANCE MEMBER 

legroom . friendly

© 2016 United Airlines, Inc. All rights reserved.

Enjoy more legroom in Economy Plus[®]
fly the friendly skies[®]
united.com

DE BIG FIVE VAN VANCOUVER



© Tourism Vancouver

Door Lisa Huis in 't Veld

Welkom in Vancouver, een van de leukste steden van Canada. De kalme oceaan, de beboste kusten en besneeuwde bergtoppen aan de horizon geven de stad een spectaculaire uitstraling. Grote avonturen wachten op je! Dit is de Big Five van Vancouver.

MAAK EEN WERELDREIS DOOR DE HOODS

Vancouver heeft hele specifieke *hoods*: de stad bestaat uit wijken die werelden op zich zijn. In Yaletown wemelt het bijvoorbeeld van de hippe warenhuizen, chique boetieks en trendy bars. In SoMa (South Main) ontmoet je juist alternatievelingen en West End is de kleurrijke 'gayborhood', met stadsparken en strandjes als voornaamste attractie. De historische wijk Gastown is Vancouver's geboorteplaats: de stad zag het levenslicht toen Gassy Jack, een pionier met een vat whisky

als kostbaarste bezit, hier een saloon opende. De Victoriaanse panden in Gastown huisvesten gezellige winkels, bars en restaurants. In Gastown gaan oud en nieuw hand in hand. Het meest gefotografeerd is de stoomklok. Een van de populairste attracties is de Vancouver Lookout. Een lift brengt je naar een prachtig uitzicht over de stad op 167 meter hoogte. Bijna even knus als Gastown is Chinatown, de grootste en meest bruisende Chinese wijk van Canada. Bezoek een dim sum-restaurant of geniet van de stilte in een klassieke Chinese tuin. Op het kunstzinnige Granville Island moet je zeker de Public Market bezoeken: de

vissen, kazen, vruchten en verse gebakjes zijn een feest voor je zintuigen.

Laat de Oost-Canadezen het niet horen, maar stiekem is Vancouver de culinaire hoofdstad van Canada. De West Coast Cuisine staat garant voor biologische en lokale producten. Geniet van je Fraser Valley-eend op een bedje van vers geplukte morieljes met een speciaalbiertje *on the side*. Of verleg je grenzen en maak een culinaire wereldreis. Als je erg hongerig bent, kun je in één dag Chinees, Italiaans én Grieks eten. Strijk ook eens neer in een authentieke izakaya (Japanse *gastropub*).



GESCHIEDENIS EN MYSTIEK IN STANLEY PARK

Stanley Park is het groene hart van Vancouver. Het 404 hectare grote stadspark heeft talloze wandelpaden door oerbossen en langs de kust. Je hebt er altijd een mooi uitzicht op Vancouvers skyline, de haven, het water of de bergen in de verte. De locals zijn met recht trots op dit park en komen er graag voor ontspanning. Wandel of fiets met ze mee over de kilometerslange zeedijk en snuif de geur op van het gematigd regenwoud. De nevel die 's morgens vroeg of na een regenbui in Stanley Park hangt, zorgt voor een mystieke sfeer. Volgens historici zagen First Nations 16.000 jaar geleden al de schoonheid van dit gebied. Schitterende totempalen herdenken hun aanwezigheid. De totempalen zijn de meest be-

zochte toeristische attractie van de provincie British Columbia! Stanley Park verwelkomt jaarlijks zo'n acht miljoen bezoekers.

Een relaxte manier om Stanley Park te verkennen is met de Stanley Park Train. Dit treintje rijdt twee kilometer door het park, over bruggen en door tunnels. De locomotief is een replica van Canadian Pacific Railway #374 die rond 1880 als eerste transcontinentale pas-

sagierstrein Vancouver bereikte. Tussen het groen ligt nog een leuke attractie: het Vancouver Aquarium. Waterminnende schepsels, zoals beluga's, aabare roggen, haaien en octopussen bevolken de reusachtige bassins van het grootste aquarium van Canada. Ben je zelf gek op water, neem dan een duik in het zwembad of bezoek het waterpark – beide onderdeel van Stanley Park.

De Canadian Pacific Railway

Eind negentiende eeuw ontstond langzaam het Canada zoals we het nu kennen. De provincie British Columbia sloot zich aan bij de Confederatie en eiste een spoorwegverbinding met het oosten. Aan de Canadian Pacific Railway in 1881 de taak het ontwikkelde oosten te verbinden met het veelbelovende westen, waar Vancouver nog in de kinderschoenen stond. Duizenden arbeiders werkten aan het spoor over eindeloze prairies en dwars door de Rocky Mountains. In 1885 was de transcontinentale spoorlijn voltooid: een cruciale mijlpaal. Langs de route ontstonden dorpen en hotels voor treinreizigers. De Canadese economie voer er wel bij.



© Tourism Vancouver

CAPILANO SUSPENSION BRIDGE, HOOG BOVEN DE GROND

Aan de overkant van Stanley Park ligt 'North Van' met als grootste attractie de Capilano Suspension Bridge. De smalle hangbrug strekt zich maar liefst 135 meter uit boven het diepe ravijn van de kolkende Capilano-rivier. Alsof dat niet genoeg is, is de brug met 70 meter ook nog eens torenhoog. In het jaar van voltooiing (1889) was het de hoogste en langste hangbrug op aarde. In ruil voor een (forse) entreprijs krijg je leuke extra's. Wandel bijvoorbeeld over de hangbruggen en vlonders tussen de boomtoppen of waag je over de smalle Cliffwalk langs de verticale wanden van de Capilano Canyon.

De First Nations wonen al duizenden jaren in en rond Vancouver. Capilano is inheems voor 'mooie rivier'. De Capilano Suspension Bridge hangt op de plek waar de belangrijke Squamish-indiaan Joe Capilano (1850-1910) zijn jeugd al vissend en jagend doorbracht. In de zestiende eeuw zagen de First Nations voor het eerst Europeanen op het toneel verschijnen: Spaanse ontdekkingsreizigers die de kust van West-Canada verkenden. In 1792 meerde de Britse kapitein George Vancouver aan. Hij verjoeg de Spanjaarden en doopte Vancouver tot Britse kolonie. Bonthandelaren en goudzoekers overspoelden vervolgens de regio. Toen Gassy Jack zijn saloon opende, maakte de urbanisatie een vliegende start. Maar niet alles verliep volgens plan: jong Vancouver brandde tot de grond toe af tijdens de dertig minuten(!) durende *Great Fire* in 1866. De ne-

gentiende eeuw stond voor wederopbouw en groei. In de twintigste eeuw groeide Vancouver gestaag door en kwam er aandacht voor bescherming van het erfgoed. Gastown kreeg de status van National Historic Site.

Tip: In Lynn Canyon Park, een kwartier rijden van de Capilano Suspension Bridge, ligt een andere hangbrug. Deze brug is weliswaar iets korter (48 meter), maar ook minder toeristisch. Ook fijn: hij is gratis toegankelijk!

DE BIG FIVE
 ★
 VAN
 ★
 VANCOUVER
 4



GROUSE MOUNTAIN – THE PEAK OF VANCOUVER

Op een paar minuten rijden van de Capilano-brug ligt Grouse Mountain, een van de hoogste bergen in de directe omgeving van Vancouver. Vanuit downtown Vancouver rijd je er in ongeveer twintig minuten naartoe. Maak een gondelrit naar de top en laat je betoveren door het uitzicht op Vancouver en de delta van de Fraser-rivier. Het uitzicht is extra indrukwekkend tijdens en na zonsondergang, als de stad zijn lichten ontsteekt.

Bij je gondelticket zijn verschillende extra's inbegrepen. Zo heb je toegang tot roofvogelshows en *ranger talks* in het grizzlybeerreservaat. Ook kun je een kijkje nemen bij de Lumberjack Show, waar houthakkerskampioenen hun vaardigheden demonstreren. Bijwerpen, boomklimmen en boomstamrollen; het passeert allemaal de revue. De show vindt plaats in een houthakkerskamp uit de vroege twintigste eeuw. Tegen betaling kun je meer activiteiten ondernemen, zoals een zipline-avontuur tussen bergpieken en over kloven. Nieuw is de Eye of the Wind Tour. Deze excursie brengt je naar de top van een windturbine, waar je een goed uitzicht hebt op Vancouver, zijn levendige haven en de groene wildernis.

Sportievelingen wandelen naar de bergtop via de Grouse Grind Trail. De bijnaam – Mother Nature's Stairmaster – doet al vermoeden dat het om een uitdagende klim gaat. Dat klopt: via 2.830 traptreden overbrug je een hoogteverschil van 853 meter.

The Grouse Grind Trail

Lengte:	2,9 km (one-way)
Voet van de berg:	274 meter
Hoogte van de top:	1.127 meter
Aantal traptreden:	2.830
Duur:	1,5 tot 2 uur



WALVISTOURS

Reizigers die een trip over het vasteland van West-Canada maken, missen één belangrijke bestemming: Vancouver Island! En dat is jammer, want het natuurschoon op en rondom dit grote eiland ten noordwesten van Vancouver is ongekend. De kustlijn bestaat uit rotspartijen, ongerepte stranden, eeuwenoud regenwoud, serene baaien en talloze eilandjes. Met wat geluk spot je er walvissen en beren.

Je kunt Vancouver Island in je route opnemen. Heb je daar te weinig tijd voor, maar wil je toch een beeld krijgen van West-Canada's

kustlijn? Niet getreurd! Vanuit Vancouver kun je verschillende kortere excursies maken om deze prachtige omgeving te verkennen. Veruit de populairste excursies zijn de walvistours. De wateren rond Vancouver Island zijn namelijk een walhalla voor liefhebbers van zeezoogdieren. Vanuit Richmond (ten zuiden van Vancouver) maak je een rondvaart door de Strait of Georgia en speur je de omgeving af op zoek naar orka's, walvissen, zeeleeuwen, zeehonden en zeearenden. Een gids vertelt je over alle dieren die in dit gebied leven. Deze excursies duren meestal een paar uur. Neem naast je camera en verrekijker ook een (waterdicht) jack mee.

Wil je echt voet aan wal zetten op Vancouver Island, maak dan een één- of tweedaagse excursie vanuit Vancouver. Je vertrekt per boot, kijkt onderweg uit naar walvissen en gaat van boord in Victoria's indrukwekkende Inner Harbour. Dan bezoek je de Butchart Gardens, waar bloemen, planten en dieren uit de hele wereld bijeengebracht zijn. Na een avondcruise langs de pittoreske Gulf Islands keer je terug naar Vancouver of overnacht je in een hotel in Victoria.

The Deep South, daar zit muziek in

B.B. King's Blues Club, Memphis

Door Maurits van den Toorn

Als het over muziek uit The Deep South gaat, vallen er meestal twee begrippen: blues en jazz. Terecht, maar er is meer dan dat. Ook ragtime, cajun, zydeco en in recentere tijden swamp pop komen uit zuidelijke staten als Louisiana, Mississippi, Alabama en Tennessee. Voor wie de genres niet goed van elkaar kan onderscheiden – dat is ook niet altijd even makkelijk – is er tegenwoordig een handige verzamelterm: Americana.



Graceland, Memphis © Tennessee Dept. of Tourist Development

Graceland, Memphis

Een bezoek aan het Graceland van Elvis Presley is een ultieme rock-'n-roll-pelgrimage. Je kunt verschillende rondleidingen volgen over het landgoed en door de glorieuze villa, waarbij je naast alle kamers met prijzen en kostuums ook Elvis' privévliegtuig en auto's ziet. Ook bezoek je het graf van de King. De tours zijn niet goedkoop, maar absoluut de moeite waard. Reserveer op tijd je tickets!

ABC of the Blues

De oudste muziekvorm uit de Deep South is de blues. Die ontstond eind negentiende eeuw uit een mengeling van liederen die door de slaven op de plantages werden gezongen en volksmuziek die immigranten uit Europa hadden meegenomen. Vaste elementen waren een vraag-antwoord patroon, de pentatonische mineur-toonladder en een vast, niet al te gecompliceerd akkoordenschema van (meestal) twaalf maten. Een beetje gitarist kan daar al snel mee uit de voeten, wat een virtuoos ermee kan doen, is een ander verhaal. Met gebruikmaking van die ingrediënten werden de malheur van het werk, de weggelopen of onbereikbare geliefde en meer dagelijkse sores bezongen. Een wereldberoemde vertolker is de jong overleden Robert Johnson (1911-1938), die slechts twintig songs heeft opgenomen.

Deze 'oerblues' was akoestisch, want wie had er nou elektriciteit? Bovendien waren er geneens elektrische gitaren. Pas na de Tweede Wereldoorlog veranderde dat met de Chicago Blues. Die elektrische blues ontstond uit de muziek die meekwam met zuiderlingen die op zoek naar werk noordwaarts waren getrokken. Grote namen uit die tijd zijn Muddy Wa-

ters, Howlin' Wolf en Willie Dixon (componist van de evergreen *Hoochie Coochie Man*). Een recentere grootheid was de uit Mississippi afkomstige B.B. King (1925-2015). Ze speelden, met drums en piano erbij, een stuk harder en strakker dan de oudere generatie bluesmuzikanten.

De rassenscheiding was in die tijd totaal, ook wat betreft de muziek: blues was zwarte muziek. Toen Muddy Waters (1913-1983) en anderen vanaf eind jaren vijftig naar Engeland werden gehaald, speelden ze tot hun verbijstering voor het eerst voor blank publiek. De Chicago Blues beïnvloedde ook rockers als Chuck Berry. Via de omweg van Britse muzikanten als John Mayall, Eric Clapton en natuurlijk de Rolling Stones, die zich zelfs vernoemden naar de song *Rollin' Stone* van Muddy Waters, kreeg blues ook in de VS een bredere populariteit.

Jazz

Jazz ontstond eind negentiende eeuw als zwarte muziek in en rond New Orleans. Jazz was net als blues een mengeling van muziekstijlen uit Afrika en Europa. Kenmerken van jazz zijn improvisatie en het gebruik van syncopes (de nadruk net voor of na de tel leg-



Howlin' Wolf

gen). De specifieke New Orleans Jazz ontstond rond 1910 uit een mengeling van marsmuziek, verschillende soorten dans, blues en ragtime. De belangrijkste instrumenten zijn trompet, trombone en klarinet, aangevuld met een ritmesectie van gitaar of banjo, piano en drums. Een van de populairste bands in die tijd was de Original Dixieland Jass Band (inderdaad met dubbel s), die zo beroemd was dat het hele muziekgenre er later naar is vernoemd. Een wereldberoemde vertolker van dixieland was Louis Armstrong (1901-1971), die gaandeweg steeds meer verschillende soorten jazz en swing speelde en uiteindelijk zelfs in de Rock & Roll Hall of Fame (in Cleveland, Ohio) terecht kwam vanwege de grote invloed die hij ook daarop heeft gehad.

Het begrip ragtime is al gevallen. Dit was een vorm van gesyncopeerde pianomuziek die rond 1895 heel populair was geworden en een jaar of vijftien later min of meer verdween of – anders gezegd – opging in de jazz van die dagen. Ragtime leverde één beroemdheid op die we nog steeds kennen: de componist Scott Joplin (1868-1917), wiens muziek in de jaren zeventig opnieuw populair werd na het gebruik ervan in de misdaadkomedie *The Sting*.



Louis Armstrong



Beale Street © Tennessee Dept. of Tourist Development

Beale Street en Sun Studio, Memphis

Beale Street is de bakermat van de blues en wordt bevolkt door straatartiesten en muzikanten. Uit de vele cafés en clubs, waaronder B.B. King's Blues Club, swingt de muziek je tegemoet. Vlak bij Beale Street ligt de kleine Sun Studio, waar grootheden als Howlin' Wolf en B.B. King hun platen opnamen. Later volgden rockartiesten, zoals Johnny Cash, Roy Orbison en Elvis Presley.

Cajun en zydeco

New Orleans noemt zichzelf met enig recht Jazz City. Je kunt in veel bars en andere gelegenheden allerlei soorten jazz horen, die – in alle eerlijkheid – vooral op toeristische plaatsen niet altijd even interessant of goed is. Jammer is ook dat door deze nadruk twee andere muziekstijlen uit het diepe zuiden in de vergetelheid dreigen te raken: de aan elkaar verwante cajun en zydeco.

In beide gevallen gaat het om muziek uit Louisiana die een mengeling is van Franse muziek, folk en puur Amerikaanse muziekvormen als country en bluegrass. Het kenmerkendste instrument is de treksak oftewel accordeon, aangevuld met de uit de bluegrass bekende fiddle. Traditioneel bij zydeco is bovendien het wasbord. De bekendste zydeco-muzikant was Clifton Chenier (1925-1987). Beide muziekstijlen hebben zich steeds verder ontwikkeld en in recentere tijden invloeden ondergaan van rock, R&B, soul, reggae, ska en hip hop. Anderzijds hebben popsterren als Paul Simon zich weer door zydeco laten inspireren.

Swamp pop

Een eigentijdse voortzetting van zydeco is de in de jaren vijftig eveneens in Louisiana ontstane swamp pop; een combinatie van bovengenoemde muziekstijlen met rhythm & blues en country & western. Accordeon en fiddle hebben plaatsgemaakt voor (elektrische) gitaar en drums. Het is een nogal obscuur genre dat als bekendste song *Later Alligator* heeft opgeleverd. Componist Bobby Charles had er enig succes mee, maar Bill Haley scoorde in 1955 een wereldhit met zijn cover *See you later Alligator*.

Je hebt zelfs swamp rock, met als bekendste vertolkers Tony Joe White (uit Louisiana) en de Creedence Clearwater Revival (uit Californië, al noemden ze een van hun platen *Bayou*



Grand Ole Opry © Tennessee Department of Tourist Development

Music Row en Grand Ole Opry, Nashville

In Nashville is Music Row *the place to be*. Je vindt er honderden platenlabels, opnamestudio's en radiostations. Voor live-optredens ga je naar de straat Broadway of het Ryman Auditorium; in dit concertgebouw werd lange tijd de Grand Ole Opry opgenomen. De live-opnames van 's werelds langstlopende countrymuziekprogramma zijn tegenwoordig in het Grand Ole Opry House. Bemachtig op tijd (online) je tickets! Een andere aanrader is het Country Music Hall of Fame and Museum.

Country). In beide gevallen gaat het om muziek die meer te beschouwen is als 'algemene' rock dan als specifiek regiogebonden.

Southern rock

Dat kun je ook wel zeggen van de southern rock, een versie van rockmuziek met invloeden van country en blues. Hoewel de raciale scheiding in de muziek tegenwoordig minder absoluut is dan vroeger, is dit bij uitstek een blanke muzieksoort die (ook) populair is bij het conservatievere deel van de natie dat zich toot met de Confederate flag. Bekende

– en soms harde – vertolkers hiervan zijn de Allman Brothers Band, Lynyrd Skynyrd, Molly Hatchet en ZZ Top. Een southern rock evergreen is *Sweet Home Alabama* van Lynyrd Skynyrd uit 1974, dat een reactie is op Neil Youngs kort tevoren verschenen songs *Alabama* en *Southern Man*, die op z'n zachtst gezegd nogal kritisch zijn over het zuiden en het racisme daar. In *Sweet Home Alabama* wordt Neil Young met naam genoemd en hoort hij dat 'a Southern man don't need him around, anyhow'. Naar verluidt konden beide partijen wel om elkaars plaagstootjes lachen.



French Quarter © Paul Broussard

French Quarter, New Orleans

New Orleans, bijgenaamd 'The Big Easy', is de bakermat van de jazz. De leukste wijk is hier French Quarter, dat wordt gevormd door een wirwar van gezellige straten met cafés, musea en muziekclubs. Ook vind je hier typisch Spaanse pleintjes en balkons, die stammen uit de periode van de Spaanse overheersing. Het hart van French Quarter is Bourbon Street, waar je op elk moment van de dag terechtkunt in de vele bars, restaurants en souvenirshops.



Elvis Presley

SOME AIRLINES GIVE YOU MILES. ICELANDAIR GIVES YOU TIME.

Gratis stopover in IJsland onderweg naar de VS of Canada.



- Voordelige Economy, Economy Comfort en Saga Class tarieven naar IJsland, de VS en Canada
- Gratis 2x23 kg bagage op vluchten naar de VS en Canada
- Stopovermogelijkheid zonder toeslag op de ticketprijs
- Korte overstaptijd op vluchten naar de VS en Canada (max. 2 uur)
- Inflight entertainment systeem in alle klassen
- Thuisbasis IJsland: unieke bestemming op maar 3 uur vliegen

#MyStopover

ICELANDAIR 



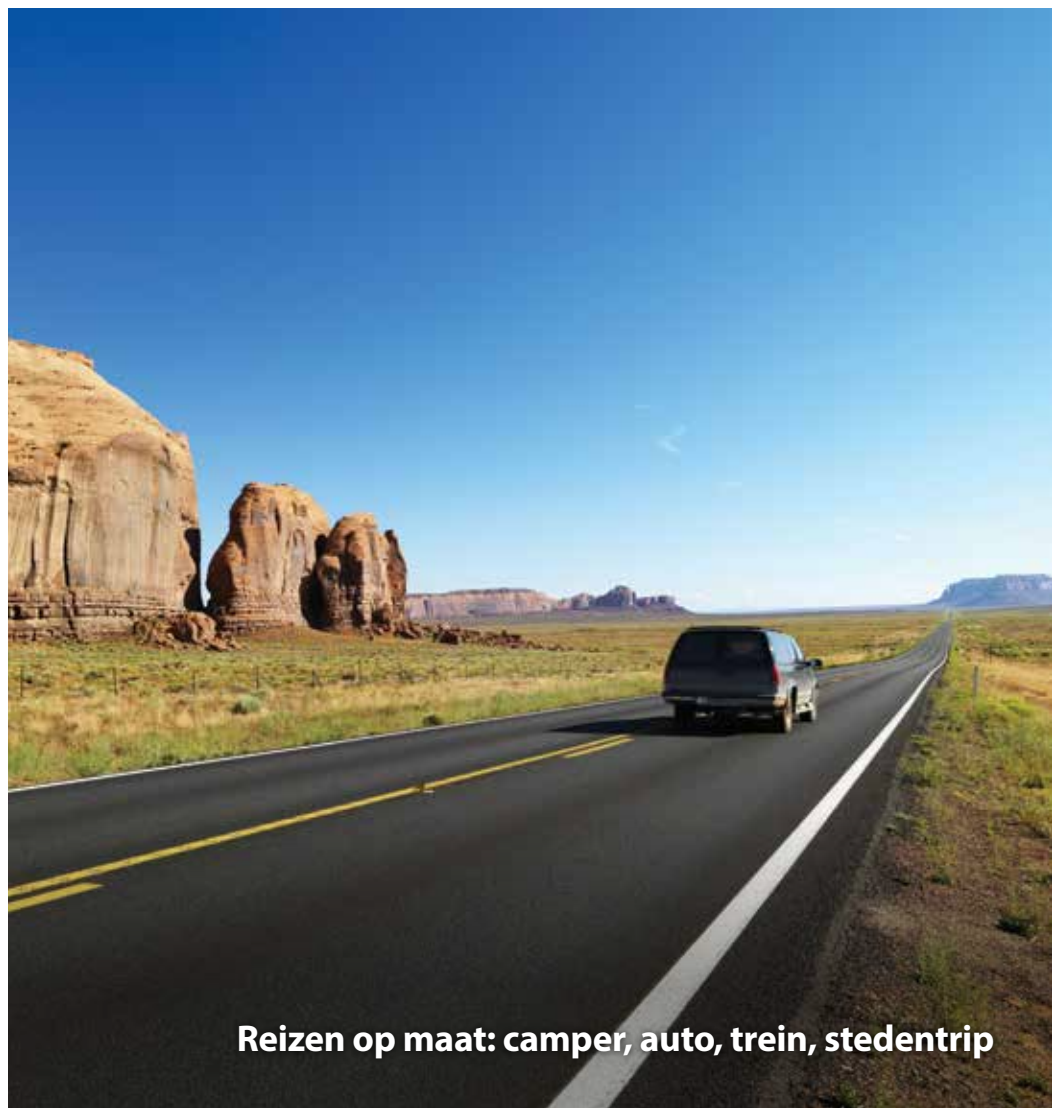




Tioga Tours




Brochure Amerika & Canada



Reizen op maat: camper, auto, trein, stedentrip

Ontdek Amerika met KLM en Tioga Tours



Samen brengen we u
dichter bij
uw droomvakantie.

Inhoud

Autoreizen	6	Deep South	24
Camperreizen	8	Florida	26
Maak je reis compleet	12	West-Canada	30
Voorpret	13	Oost-Canada	34
Routes	15	Alaska & Yukon	36
Zuidwest-Amerika	16	Hawaii	37
Rocky Mountains	20	Reizigersfoto's	38
Noordoost-Amerika	22		



Uitgave:
Tioga Tours bv
Kloosterweg 45
8326 CB Sint Jans klooster (NL)
www.tiogatours.nl
+31-(0)527-245400
info@tiogatours.nl

[facebook.com/tiogatours](https://www.facebook.com/tiogatours)
twitter.com/tiogatours
[instagram.com/tiogatours](https://www.instagram.com/tiogatours)

Tioga Tours bv is aangesloten bij:



In verband met mogelijke wijzigingen en eventuele drukfouten kunnen geen rechten worden ontleend aan de in deze brochure vermelde gegevens.

ANVR-Consumentenvoorwaarden
Tioga Tours BV (KvK 05075250) is aangesloten bij de ANVR. Deze vereniging hanteert strenge normen voor het lidmaatschap en bevordert de kwaliteit van reizen en van de informatie daarover. De reizen in deze reisgids worden aangeboden onder het beding dat de ANVR-Consumentenvoorwaarden (Deel A -Reisvoorwaarden- en/of Deel B -Boekingsvoorwaarden-) van toepassing zijn op alle aanbiedingen

in deze reisgids tenzij uitdrukkelijk wordt aangegeven dat dit niet het geval is. Deze ANVR-Consumentenvoorwaarden zijn opgenomen in de ANVR-Informatiebrochure 'Alles wat je moet weten als je op reis gaat'. De brochure bevat naast de ANVR-Consumentenvoorwaarden ook andere belangrijke informatie. De ANVR-Consumentenvoorwaarden en overige informatie (printversie) zijn te vinden op anvr.nl/consumentenvoorwaarden.pdf.

de DROOMREIS naar Noord-Amerika

Zucht, rondtrekken door Amerika! De natuur, de highways, de steden!

San Francisco, de Grand Canyon... dat lijkt me fantastisch!

ONS OOK!

Kom, we kijken meteen even op internet!

Goed idee! Er is vast genoeg info te vinden.



INFO What to Do? 50 TIPS

US INFO

Ik zie door de bomen het bos niet meer!

Eh.. er is wel héél veel te vinden

Misschien hebben we iemand nodig om onze reis te plannen?

Ja, iemand die het daar kent! Die met ons meedenkt en een goede prijs biedt.



TIJD VOOR...

DE TIOGA TOURS-REISADVISEUR!



Wat kan ik voor u doen?

Wij willen

een mooie vakantie

naar Noord-Amerika

!




SAMEN MET DE REISADVISEUR ZET JE AL JE WENSEN OP EEN RIJ EN STIPPEL JE JE REIS UIT.


Waar willen jullie naartoe?

En wat willen jullie zien en doen?

Met een camper of met de auto?




OP BASIS VAN JULLIE WENSEN CREËERT DE REISADVISEUR DE ROUTE



PLAN + PRIJS

ALS DE REISPAPIEREN ER ZIJN, KAN DE VOORPRET BEGINNEN!

Met extra toeristische tips van de adviseur, zoals een mooie wandeling of een bijzonder museum.



EN DAN ← IS HET

TIJD VOOR DE DROOMREIS

Wauw! Knijp me, ik geloof dat ik droom...

AUW!

Onze reisadviseurs kennen Amerika en Canada goed. Je krijgt daarom persoonlijk advies, praktische tips en vlot antwoord op je vragen. Het is jouw reis, afgestemd op jouw wensen.



Autoreizen

Een autoreis in Amerika of Canada is de ideale roadtrip. Je kiest zelf waar je slaapt: in een hotel, motel, tent of op een ranch. Je kunt kiezen uit populaire rondreizen of zelf je route uitstippelen. We regelen de overnachtingen, huurauto en vliegtickets voor je. Ook adviseren we je over de route, leuke bezienswaardigheden en excursies. Je gaat goed voorbereid op reis met onze praktische informatieboekjes.



Zion National Park, Utah

Welke auto?

Voor het huren en besturen van een auto moet je in Amerika en Canada 21 jaar of ouder zijn en een geldig B-rijbewijs hebben. Wij doen zaken met de grootste autoverhuurders in Amerika en Canada. Je betaalt ter plekke geen verzekeringskosten meer, want bij onze huurprijs zijn alle belangrijke verzekeringen inbegrepen. Voor elk reisgezelschap is er een geschikt automodel, van een standaard gezinsauto of cabriolet tot SUV of minivan. Kijk hiernaast voor de modellen.

Overnachten

Of je nu in een motel, middenklasse hotel of luxe vijfsterrenhotel wilt slapen: je hebt de keuze uit duizenden accommodaties. Doordat onze reisadviseurs Ame-

rika en Canada regelmatig bezoeken en onze reizigers reviews over hotels schrijven, weten we de beste slaapplekken voor je te vinden. Ga je liever op reis met auto en tent, dan slaap je op campings midden in de natuur.

Kosten

Je boekt een reis die helemaal op jouw wensen is afgestemd. Geen enkele reis is hetzelfde, daarom vind je geen prijzen in deze brochure en op onze website. Hoeveel je autovakantie kost, hangt van veel factoren af. Bijvoorbeeld van het type auto, aantal vakantiedagen en soort hotels. We zoeken altijd naar de voordeligste opties, een op maat gemaakte autorondreis hoeft niet duurder te zijn dan een 'standaardreis'. Ben je benieuwd wat de prijs is

van de reis die je in gedachten hebt? Kies dan een routevoorbeeld op onze site of maak zelf een route en vraag een offerte aan. Nog geen concrete plannen? Vul dan het formulier in op www.tiogatours.nl/offerte, of mail of bel ons. Je krijgt binnen één werkdag geheel vrijblijvend een kostenoverzicht in je mailbox.

Route

Alle reizen in deze brochure zijn populaire rondreizen. Je kunt ze direct boeken of met hulp van onze reisadviseurs afstemmen op je eigen wensen. Lees meer over het samenstellen van je route op

p. 15 en bekijk routevoorbeelden op p. 16 t/m 37.

Auto of camper?

De kosten van een autorondreis en een campervakantie zijn vaak aan elkaar gelijk. Het huren van een auto is goedkoper dan het huren van een camper. Ook rijdt een auto zuiniger. Daar staat tegenover dat hotels doorgaans duurder zijn dan campings en dat je in een camper zelf kunt koken. Kies de manier van reizen die voor jou goed voelt.

Verder lezen:

www.tiogatours.nl/autohuur

Langskomen?

Je bent van harte welkom! Maak wel even een afspraak, dan kunnen we uitgebreid de tijd nemen om je reisplannen met je te bespreken. Dit kan ook op zaterdag. Mail info@tiogatours.nl of bel: 0527-245400.

Automodellen

Welke auto de beste keuze is, hangt af van je wensen, budget en het aantal reisgenoten. Kies altijd een auto met voldoende kofferruimte! Ben je met meer dan twee personen of rijd je lange afstanden, dan verhoogt een groter model het reiscomfort. Alle auto's zijn voorzien van een automatische versnellingsbak en airconditioning. Veel modellen hebben ook een radio-/cd-speler of cruise control. Een navigatiesysteem is niet standaard aanwezig, je kunt er wel een huren of zelf meebrengen. Huurauto's zijn onderverdeeld in de categorieën Sedan, SUV, Convertible en Minivan.

Sedan



Economy

Kia Rio
of vergelijkbaar



Compact

Nissan Versa
of vergelijkbaar



Intermediate

Toyota Corolla
of vergelijkbaar



Fullsize

Ford Fusion
of vergelijkbaar



Premium

Chrysler 300
of vergelijkbaar



Luxury

Cadillac ATS
of vergelijkbaar



SUV



Intermediate SUV

Toyota RAV4
of vergelijkbaar



Standard SUV

Hyundai Santa Fe
of vergelijkbaar



Fullsize SUV

Chevrolet Tahoe
of vergelijkbaar



Convertible (cabrio):



Convertible

Ford Mustang
of vergelijkbaar



Minivan (busje):



Minivan

Dodge Grand Caravan
of vergelijkbaar



Minivan

Ford Transit Wagon
of vergelijkbaar



*De afbeeldingen en type-aanduidingen zijn indicatief en kunnen in werkelijkheid enigszins afwijken.

Camperreizen

Reizen met een camper biedt je veel vrijheid: je overnacht op de mooiste campings in de natuur en bent niet afhankelijk van hotels en restaurants. Je hebt je 'huis' altijd bij je. Je kunt bij ons terecht voor camperhuur, maar ook voor vliegtickets en excursies. Je gaat goed voorbereid op weg met een informatieboek over bezienswaardigheden, campings en het rijden in een camper.



Welke camper?

Een gewoon autorijbewijs (B-rijbewijs) volstaat in Amerika en Canada voor het rijden in ieder campertype. Je moet hiervoor wel 21 jaar of ouder zijn. Bijna alle campers hebben een keuken, douche en wc. Welke camper voor jou de beste keuze is, hangt af van het aantal reisgenoten, je budget en je voorkeuren.

We hebben de verschillende campertypes hiernaast voor je op een rijtje gezet. In Canada kun je ook een rolstoelvriendelijke camper huren.

Overnachten

Tijdens je reis overnacht je op campings. Deze zijn helemaal ingesteld op campers. Op campings buiten nationale parken heeft je camper meestal aansluiting op water, elektriciteit en riolering. Vaak is er ook een zwembad en wifi. Campings die in natuurparken liggen, hebben minder voorzieningen, maar zijn wel goedkoper. Deze campings zijn erg gewild, vooraf reserveren is aanbevolen!

Wij kunnen geen campings voor je boeken, maar adviseren je wel uit eigen ervaring over mooie campings en hoe je ze reserveert.

De eerste nacht na aankomst met een intercontinentale vlucht slaap je in een hotel: campervuurders staan het niet toe dat je direct na een lange vlucht een camper ophaalt. Dit geldt niet voor de campervans van Escape en Lucy (p. 11).

Kosten

De prijs van je camperreis is onder andere afhankelijk van welke camper je kiest, in welke stad je reis begint en de duur van je vakantie. Geen enkele reis is hetzelfde, dus we kunnen geen prijzen noemen in deze brochure.

Je stelt je eigen reis samen en jouw wensen staan voorop. Een op maat gemaakte reis hoeft niet duurder te zijn dan een 'pakketreis' of zelf geboekte reis. We helpen je om je vakantie zo voordelig mogelijk te maken. En doordat we direct zakendoen

met lokale camperverhuurders, kunnen we gunstige huurprijzen bieden. Benieuwd wat jouw droomvakantie kost? Vraag een offerte aan vanuit een routevoorbeeld of zelfgemaakte route, of via www.tiogatours.nl/offerte. Je krijgt binnen één werkdag vrijblijvend een kostenoverzicht in je mailbox. Mailen of bellen om je wensen door te geven mag ook.

Welke route?

Alle reizen in deze brochure zijn populaire rondreizen. Je kunt ze helemaal afstemmen op je eigen wensen of ze direct boeken. Lees meer over het samenstellen van je route op p. 15 en bekijk routevoorbeelden op p. 16 t/m 37.

Verder lezen:

www.tiogatours.nl/camperhuur



Camper bekijken?

Je bent van harte welkom op ons kantoor in Sint Jans klooster (Overijssel), hier staat een Amerikaanse camper (C-25). We kunnen dan direct je reiswensen bespreken. Maak wel even een afspraak (info@tiogatours.nl / 0527-245400). Op onze roadshows en beurzen staat meestal ook een camper. Kijk op www.tiogatours.nl/agenda.

Campertypes

Er bestaan uiteenlopende campertypes, van minibus tot touringcarformaat. Alle campers hebben een automatische versnellingsbak en airconditioning en zijn eenvoudig te besturen. Ook zijn ze meestal voorzien van een douche, toilet en keuken. De grotere campers zijn ook beschikbaar met slide-out: een uitschuifbaar woongedeelte. Kijk voor meer info over de campertypes op www.tiogatours.nl/campertypes.

C-klasse Dit is het meest verhuurde campertype, geschikt voor 2 tot 7 personen. Sommige modellen hebben een slide-out. Boven de bestuurdersplaats is een tweepersoonsbed (cab-over).

2-7
6-10 m



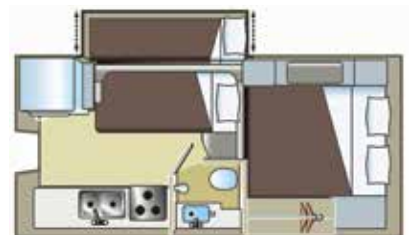
A-klasse Dit is het grootste en meest luxe model dat je kunt huren. De campers hebben altijd een slide-out en zijn geschikt voor 5 tot 6 personen. Ondanks de grote binnenuimte heeft de A-klasse soms minder slaapplaatsen dan de C-klasse.

5-6
↔ 9-11 m



Pick-up camper (truckcamper) Dit compacte campertype is gemakkelijk te besturen en rijdt zuiniger dan de A- en C-klasse campers. De campers hebben een keukentje, toilet en douche. Je kunt de truck niet loskoppelen.

2-3
↔ 5-8 m



Prijs

Omdat al onze reizen op maat worden gemaakt, kunnen we geen prijzen vermelden in onze brochure en op de website. Vraag een offerte aan via www.tiogatours.nl/offerte of vanuit een (zelf ontworpen) route, lees meer op p. 15! Je krijgt binnen één werkdag een gratis offerte. Uiteraard kun je ook altijd bellen of mailen om je wensen door te geven.

Buscampers (campervans)

Tip voor de avontuurlijke reiziger: roadtrippin in een campervan! Campervans zijn buscampers die er flitsend uitzien en lekker compact zijn. Dit maakt ze makkelijk te besturen en zuinig in brandstofverbruik. In deze campervans zit altijd een keukentje, soms is er ook een douche en wc.

2-4

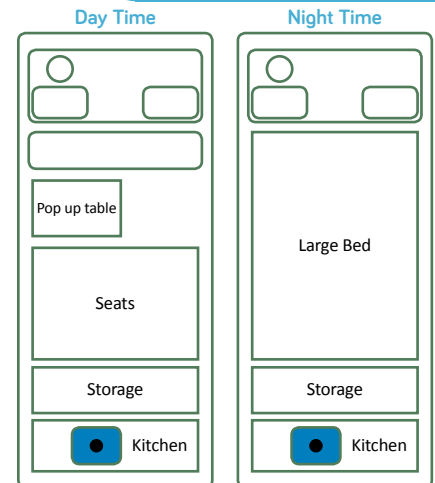
5-7 m

Mavericks (5,4 m)

De campers van Escape Campervans zijn handgeschilderd door Amerikaanse kunstenaars. Zo steel je de show en zul je veel aanspraak hebben van locals! Je slaapt in de camper of in de Rooftop Sleeper op het dak.

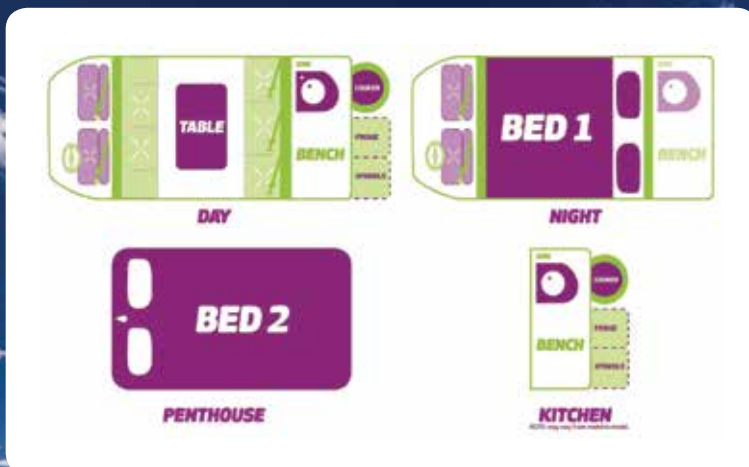


Mavericks



Champ (5,2 m)

De opvallende groen met paarse campers van Jucy zijn sinds kort te huur in de VS. Je kunt in het 'penthouse' op het dak slapen, of de achterbanken ombouwen tot bed.



Er zijn nog veel meer campers te huur!

Bekijk alle mogelijkheden op www.tiogatours.nl/campertypes.

Maak je reis compleet

Wil je eens iets heel anders? Dan is een treinreis, stedentrip of verblijf op een ranch misschien wel wat voor jou. Je kunt dit prima combineren met een auto- of campervakantie.

Treinreizen: De trein is fijn (en gemakkelijk)

Met de trein reis je comfortabel en efficiënt door fantastische landschappen. Wegenkaarten of navigatiesystemen zijn overbodig. Je kunt een treinreis tussen twee steden maken, bijvoorbeeld van New York naar Washington DC. Reis je in Canada, dan kun je ook een volledig verzorgde treinreis met overnachtingen maken. Je zoekt dan door prachtige gebieden als de Rocky Mountains. Onderweg doe je beroemde bezienswaardigheden aan en slaap je in hotels.

www.tiogatours.nl/treinreizen

Stopover: Familiebezoek of citytrip!

Een stopover is een korte stop direct vóór of na je rondreis. Je bepaalt zelf waar je een tussenstop maakt en hoe lang je er blijft. Een populaire stopover is in New York. Ook combineren veel reizigers hun rondreis met een bezoek aan familie in Amerika of Canada. Een stopover kost voor de vliegtickets meestal niets extra's. Je betaalt alleen eventuele hotelovernachtingen.

Stedentrips: Bezoek een wereldstad

Wil je een korte reis maken naar de Verenigde Staten of Canada? Dat kan! Trek er een paar dagen op uit naar bijvoorbeeld New York, Orlando, Miami of Las Vegas. De vlucht, hotelovernachtingen en eventuele excursies worden voor je geregeld.

www.tiogatours.nl/stedentrips

Ranches: Waan je een cowboy

Een verblijf op een ranch is een bijzondere manier om kennis te maken met het boerenleven in Amerika. Ga als een echte cowboy mee op *cattle drives* of verken de omgeving te paard. Je hebt de keuze uit diverse ranches in het Wilde Westen van Amerika.

www.tiogatours.nl/ranches



Voorpret

De pret van je reis naar Amerika of Canada begint al ver voor vertrek. Op onze site vind je daarom veel voorpret, zodat je thuis alvast van je vakantie kunt genieten.



Reizigersbeurs

Ontdek de mooiste plek

Via speldenknoppen op de kaarten van Amerika en Canada ontdek je interessante plekken, zoals (nationale) parken en steden. De foto's en tekst leren je wat er allemaal te beleven is. Je leest over wandelingen, toeristische routes, uitzichtpunten en attracties.

www.tiogatours.nl/bezienswaardigheden

Voor en door reizigers

Je wil het liefst advies van ervaren reizigers. Daarom gaan onze reisadviseurs vaak naar Amerika en Canada. Onze reizigers weten samen ook erg veel. We delen deze schat aan informatie graag met je, zodat jij ervan kunt profiteren.

- Reistips: Vind bijzondere plekken, aangeraden door andere reizigers
www.tiogatours.nl/reistips

- Reviews: Lees beoordelingen over hotels en campings
www.tiogatours.nl/reviews
- Reisverslagen: Lees mee met mensen die op reis zijn
www.tiogatours.nl/reisverslagen

Vind de leukste excursies

Een helikoptervlucht boven de Grand Canyon, een walvistorcht in West-Canada of een plantage-tour langs de Mississippi-rivier: excursies maken je vakantie helemaal af. Bekijk welke excursies je tijdens jouw reis kunt doen. Alle excursies kun je bij ons boeken.

www.tiogatours.nl/excursies

Mijn Tioga: over jouw reis

Mijn Tioga is het prikbord voor jouw reis. Je kunt hier alles van onze site bewaren, van zelfgemaakte routes tot reistips. Heb je een reis geboekt, dan kun je via Mijn Tioga je betalings- of pas-

Infodag of beurs bezoeken

We willen je graag leren kennen zodat we een reis kunnen samenstellen die bij jou past. Daarom vind je ons op beurzen in het hele land. Daarnaast organiseren we infodagen op ons kantoor in Sint Jans klooster. Op een infodag woon je presentaties bij, kijk je in een Amerikaanse camper en stipfel je met een reisadviseur je route uit. Je kunt natuurlijk altijd (op afspraak) bij ons langskomen. Regel je liever alles online? Dat kan ook!

www.tiogatours.nl/agenda

poortgegevens bekijken en een reisverslag bijhouden voor het thuisfront. Maak gratis een account aan:

www.tiogatours.nl/account

Goed voorbereid op weg

Boek je een reis bij ons, dan ontvang je overzichtelijke boekjes met belangrijke informatie. Zo lees je alles over bijvoorbeeld reisdocumenten, verzekeringen en het reizen met een auto of camper. Ook krijg je een boekje over leuke bezienswaardigheden in de regio('s) die je gaat bezoeken.

Reizigers vertellen reizigers

De Reizigersbeurs is de ultieme voorpret. Hier bemannen niet onze reisadviseurs, maar enthousiaste reizigers de stands. Zij nemen hun foto's, filmpjes en folders mee en vertellen je over hun eigen reizen naar Amerika en Canada. Je kunt bij ze terecht voor allerlei tips en trucs. Onze reisadviseurs beantwoorden je praktische vragen. Je kunt ook een kijkje nemen in de camper en regiopresentaties bijwonen.

www.tiogatours.nl/reizigersbeurs

**CANADA
VOOR
IEDEREEN**



**Vlieg direct van de
caravan naar de camper**



Directe
vluchten

Economy, Club
en Option Plus

23 kg ingecheckte
bagage

Maaltijd met glas
wijn en snack

Amsterdam
**Toronto,
Montreal, Calgary
en Vancouver**

Tioga Tours en Air Transat brengen u graag naar Canada!
Vraag uw Tioga Tours reisadviseur naar tarieven en voorwaarden.

* Via Toronto

Routes

Elke reis begint met het kiezen van een regio die je wilt bezoeken en het uitzoeken van een route. Een route uitstippelen kan op vier manieren:



Monument Valley

1. Kies een populaire route

Onze routevoorbeelden voor auto- en camperreizen laten je zien wat er mogelijk is. Elke route voert langs de highlights van een bepaalde regio. Je kunt een route direct boeken of ervoor kiezen om hem eerst naar wens aan te passen. Bij elke route kun je het aantal dagen aanpassen, de rijrichting kiezen en – indien mogelijk – een andere begin- of eindplaats kiezen. Nog specifiekere wensen? Pas de route dan volledig aan met onze routeplanner. www.tiogatours.nl/routevoorbeelden

2. Bouw zelf een route

Met onze routeplanner stippel je zelf je route uit. Je kiest stap voor stap je bestemmingen. Een interactieve kaart toont informatie en suggesties. De routeplanner berekent automatisch de afstanden. Als je een camperreis maakt, kun je campings uitzoeken en aan je route toevoegen. Sla de route op om een samenvatting te bekijken of later verder te gaan met uitstippelen. Je vraagt voor jouw uitgestippelde reis met één druk op de knop een offerte aan. www.tiogatours.nl/routeplanner

3. Op maat gemaakt

Wil je hulp bij het maken van je route? Onze reisadviseurs helpen je graag. Ze bezoeken Amerika en Canada regelmatig en adviseren je uit eigen ervaring. Je mag altijd bellen, mailen of langskomen. Maak voor een bezoek wel even een afspraak, dan kunnen we alle tijd nemen om je te helpen. www.tiogatours.nl/contact

4. Laat de computer een route maken

Geef de routegenerator een paar bestemmingen die je wilt bezoeken en hij bouwt een logische route voor je. Laat je verrassen! www.tiogatours.nl/routegenerator



Zuidwest-Amerika

Zuidwest-Amerika spreekt tot de verbeelding met de Golden Gate Bridge, de Grand Canyon en cowboylandschappen. Wie door deze regio reist, ziet rode kloven, groene valleien, uitgestrekte woestijnen, wereldsteden en hoge bergen. We hebben een selectie van de mooiste routes voor je gemaakt. Op onze site staan er nog veel meer.

Bryce Canyon National Park

Best of the West ±23 DAGEN

Dit is de populairste rondreis door Zuidwest-Amerika. Vanuit San Francisco maak je een reis langs alle hoogtepunten: je ziet de bergen en sequoiabomen van Yosemite, de Grand Canyon, de betoverende nationale parken van Utah en de indianenreservaten van Arizona. Ook bezoek je de bijzondere Antelope Canyon in Page en reis je over de schilderachtige Pacific Coast Highway in Californië. Hieronder bekijk je de reis van dag tot dag. Je kunt deze reis ook starten in Los Angeles of Las Vegas.

Bekijk, wijzig aantal dagen of pas route aan: www.tiogatours.nl/best-west

1 San Francisco 2 Yosemite 3 Mono Lake 4 Las Vegas 5 Zion 6 Bryce Canyon 7 Capitol Reef 8 Arches 9 Monument Valley
10 Page 11 Grand Canyon 12 Lake Havasu 13 Los Angeles 14 San Simeon 15 Carmel/Monterey



Dag 1. Europa - San Francisco

Je vertrekt vanuit Europa en komt aan in San Francisco. Als je een auto huurt, kun je deze gelijk ophalen. Reis je met een camper, dan slaap je eerst een nacht in een hotel. De meeste camperverhuurders staan het niet toe dat je direct na een lange vlucht een camper ophaalt. Het is ook mogelijk de auto of camper op te halen nadat je San Francisco hebt verkend.

Dag 2. San Francisco

Je hebt vandaag de hele dag de tijd om het gezellige San Francisco te bewonderen. San Francisco is beroemd om de Golden Gate Bridge, de kabeltrams en de steile straten die in een recht patroon over de heuvels golven. Een leuke bezienswaardigheid is het beruchte gevangeneiland Alcatraz.

Dag 3. San Francisco - Yosemite

↔ 300 km / 190 mijl ⏱ ± 4 uur

Vandaag vertrek je per auto of camper naar Yosemite National Park. Rijd door de bergen over de 3.000 meter hoge Tioga Road en wandel door de vallei die is omsloten door 's werelds grootste monolieten. In de lente en vroege zomer zie je er klaterende watervallen. Wie weet spot je een beer!

Dag 4. Yosemite

Vandaag verken je Yosemite National Park.

Dag 5. Yosemite - Mono Lake

↔ 130 km / 80 mijl ⏱ ± 2 uur

Van Yosemite rijd je naar Mono Lake, een groot zoutmeer met veel grillige kalksteentorens, tufa's genaamd. Vanaf oktober/november tot en met mei/juni kan de Tioga Pass tussen Yosemite en Mono Lake wegens

sneeuwval gesloten zijn. Je rijdt dan om via het noorden (Lake Tahoe) of zuiden (Sequoia).

Dag 6. Mono Lake - Las Vegas

↔ 560 km / 350 mijl ⏱ ± 6 uur

De grote hotels, casino's en attracties van de knotsgekke stad Las Vegas vind je langs één straat: de Strip. Veel hotels hebben een eigen thema. In The Venetian waan je je in Venetië, in Hotel New York raas je in een achtbaan langs het Vrijheidsbeeld en in het Excalibur Hotel komen de middeleeuwen tot leven. Neem ook een kijkje in Fremont Street, het oude gezellige downtown waar straatartiesten en muzikanten je vergezellen. Kijk 's avonds zeker naar het plafond: er worden mooie lichtshows op afgespeeld.



Dag 7. Las Vegas - Zion

↔ 270 km / 170 mijl ⏱ ± 3 uur

Zion National Park bestaat uit een groot ravijn, uitgeslepen door de Virgin-rivier. De rode rotswanden vormen een mooi contrast met de groene oase op de bodem van de kloof. Er zijn prachtige uitzichtpunten en wandelaars vinden hier spectaculaire routes, zoals de Narrows en Angels Landing.

Dag 8. Zion - Bryce Canyon

↔ 140 km / 80 mijl ⏱ ± 2 uur

Velen vinden Bryce Canyon het mooiste nationale park van Amerika. In de hoefijzervormige kloof staan door erosie gevormde muren en torens in uiteenlopende kleurschakeringen. Het meest bijzonder zijn de hoodoos, smalle rotspilaren. Geniet van het uitzicht langs de rand, maar daal ook zeker af om tussen de rotspilaren door te wandelen. Een ervaring om nooit te vergeten!

Dag 9. Bryce Canyon - Capitol Reef

↔ 200 km / 120 mijl ⏱ ± 3 uur

Capitol Reef National Park herbergt torens, koepels en hoge kliffen in uiteenlopende kleuren. Het park dankt zijn naam deels aan het beroemde Capitoolgebouw in Washington DC. In het witte zandsteen bevinden zich namelijk koepels die aan het gebouw doen denken. Idyllisch zijn de fruitboomgaarden en de historische gebouwen in de voormalige nederzetting Fruita.

Dag 10. Capitol Reef - Arches

↔ 230 km / 140 mijl ⏱ ± 2½ uur

Nergens ter wereld liggen zoveel natuurlijk gevormde bogen zo dicht bij elkaar als in Arches National Park. Je zult je ogen bijna niet geloven! De meest bezochte bezienswaardigheden zijn de Delicate Arch, de Balanced Rock en de Landscape Arch. De wandeling naar Delicate Arch is pittig, maar de aanblik van de vijftien meter hoge boog aan het eind maakt het de moeite waard.

Dag 11. Arches

Vandaag verken je Arches.

Dag 12. Arches - Monument Valley

↔ 260 km / 160 mijl ⏱ ± 3 uur

Het door Navajo-indianen beheerde Monument Valley Tribal Park is een prachtige plek. In de eindeloze woestijn, met hier en daar grote rode zandsteenformaties, lijkt het alsof je in een westernfilm terechtgekomen bent. Tip: Maak een tour met een Navajo-indiaan.

Dag 13. Monument Valley - Page

↔ 190 km / 120 mijl ⏱ ± 2 uur

Page ligt midden in Navajo Nation, een indianenreservaat. Je kunt hier varen over het stuwmeer Lake Powell, de Horseshoe Bend fotograferen of een tour volgen door de bijzondere Antelope Canyon.

Dag 14. Page - Grand Canyon

↔ 210 km / 130 mijl ⏱ ± 2½ uur

Rijd langs de imposante Grand Canyon en vergaap je aan het uitzicht. Veel toeristen maken een helikoptervlucht of wandelen een stukje omlaag. Installeer je aan het eind van de dag bij een uitzichtpunt om de zonsondergang mee te maken.

Dag 15. Grand Canyon - Lake Havasu

↔ 370 km / 230 mijl ⏱ ± 3½ uur

Welkom in Lake Havasu, 'America's Playground'. De strandjes en het koele water trekken veel zonzonbidders en watersporters.

Dag 16. Lake Havasu - Los Angeles

↔ 490 km / 300 mijl ⏱ ± 5 uur

Los Angeles is een van de bekendste steden van Amerika. De meesten zullen Los Angeles kennen van de wijken Hollywood en Beverly Hills. Andere publiekstrekkingen zijn de stranden van Venice Beach ('muscle beach') en Santa Monica (het eindpunt van Route 66).

Dag 17. Los Angeles

Cultuurliefhebbers kunnen hun hart ophalen in het Getty Center, dat door velen wordt beschouwd als het mooiste museum van Amerika. Houd je meer van spanning en sensatie? Ga dan naar Universal Studios of Disneyland.

Dag 18. Los Angeles - San Simeon

↔ 410 km / 250 mijl ⏱ ± 4½ uur

Je begint vandaag aan je trip over de Pacific Coast Highway, een schilderachtige route langs de kust. Je overnacht in San Simeon, waar Hearst Castle een bezoek waard is. Hearst Castle is een 'over the top' kasteel met maar liefst 150 kamers en twee zwembaden.

Je kunt alle routes in deze brochure direct boeken of helemaal naar wens (laten) aanpassen. Het aantal dagen is een indicatie. Onze reisadviseurs helpen je graag bij het maken van een route op maat!

Dag 19. San Simeon - Carmel/Monterey

↔ 150 km / 90 mijl ⏱ ± 2½ uur

Ten noorden van San Simeon ligt de prachtige en ruige kustregio Big Sur. Stop bij het idyllische Julia Pfeiffer Burns State Park en rijd bij Carmel/Monterey de 17-Mile Drive. Deze toeristische route voert je langs woeste kusten en luxe golfresorts.

Dag 20. Carmel/Monterey - San Francisco

↔ 200 km / 120 mijl ⏱ ± 2½ uur

Vandaag rijd je terug naar San Francisco.

Dag 21. San Francisco

Als je met een camper reist, lever je deze 's morgens in en slaap je in een hotel. Als je vlucht-schema het toelaat, kun je de camper eventueel inleveren op de dag van vertrek. Vaak lukt dat echter niet, omdat camperverhuurcentra meestal ver van het vliegveld liggen of vluchten al (vroeg) in de ochtend vertrekken.



Dag 22. Terugvlucht

Vandaag vlieg je naar huis. Als je met een camper hebt gereisd, ga je met een taxi, shuttle of het openbaar vervoer naar de luchthaven. Heb je een auto gehuurd, dan kun je deze vaak bij het verhuurstation op het vliegveld inleveren.

Dag 23. Thuiskomst

Door het tijdsverschil kom je vandaag aan in Europa.





Monument Valley Tribal Park



Grand Canyon National Park



Antelope Canyon (Page)



Yosemite National Park



Arches National Park



Carmel/Monterey



Mesa Verde National Park

Westcoast & National Parks ±23 DAGEN

Tijdens deze reis bezoek je bijna alle hoogtepunten die ook in de reis Best of the West aan bod komen (zie p. 16). Deze reis is bedoeld voor de reiziger die liever wat minder plaatsen bezoekt en zo meer tijd heeft om alles goed te zien. Door de slimme one-way besteed je je tijd optimaal. Je begint in Las Vegas en eindigt in Los Angeles (of San Diego). Andersom kan natuurlijk ook! Wij geven graag advies over de voordeligste en beste optie.

Bekijk, wijzig aantal dagen of pas route aan: www.tiogatours.nl/westcoast-national-parks

1 Las Vegas 2 Grand Canyon 3 Page 4 Monument Valley 5 Arches 6 Capitol Reef 7 Bryce Canyon 8 Zion 9 Death Valley 10 Yosemite 11 San Francisco 12 Carmel/Monterey 13 San Simeon 14 Los Angeles



Canyon Explorer ±16 DAGEN

Als je houdt van indrukwekkende natuur met kloven en prachtige vergezichten, dan is dit jouw reis. In Nevada, Arizona, Colorado en Utah bezoek je zeven nationale parken en een tribal park (Monument Valley). Wandel door de rode kloven van Bryce en Zion en tuur de duizelingwekkende diepte in bij de Black Canyon en de Grand Canyon. Tijdens deze reis zie je ook veel indianenerfgoed. In Monument Valley kun je een tour maken met een Navajo-indiaan en in Mesa Verde bekijk je eeuwenoude rotswoningen van indianen.

Bekijk, wijzig aantal dagen of pas route aan: www.tiogatours.nl/canyon-explorer

1 Las Vegas 2 Zion 3 Bryce Canyon 4 Capitol Reef 5 Arches 6 Black Canyon of the Gunnison 7 Mesa Verde 8 Monument Valley 9 Page 10 Grand Canyon



Peaks, Parks & Volcanoes ±21 DAGEN

Het is een droom van veel reizigers om de geisers en warme bronnen van Yellowstone National Park te zien en bizens, beren en wolven te spotten. Omdat het park zo noordelijk ligt, is het soms lastig te combineren met een bezoek aan het zuidwesten. Deze reis laat zien dat het kan! De route is met zijn diepe kloven, woestijnen, vulkanische landschappen, besneeuwde bergen en wereldsteden de meest gevarieerde route in West-Amerika. De one-way zorgt ervoor dat je je tijd slim besteedt.

Bekijk, wijzig aantal dagen of pas route aan: www.tiogatours.nl/peaks-parks-volcanoes

1 San Francisco 2 Yosemite 3 Mono Lake 4 Las Vegas 5 Zion 6 Bryce 7 Page 8 Grand Canyon 9 Monument Valley 10 Arches 11 Dinosaur 12 Grand Teton 13 Yellowstone 14 Salt Lake City



Rocky Mountains

De Rocky Mountains zijn de hoogste bergen van Amerika. Je reist door bijzondere landschappen met prairies en besneeuwde bergpieken. Fotografeer de presidentshoofden van Mount Rushmore en vergaap je aan de geisers in Yellowstone. Onderweg zie je misschien bizon, elanden en beren. Alle routevoorbeelden kun je naar wens aanpassen.



Badlands National Park

Amerika the Rockies ±23 DAGEN

'Amerika the Rockies' is bij uitstek geschikt voor natuurliefhebbers. Door een slimme one-way van Denver naar Seattle kun je veel zien zonder continu onderweg te zijn. Je rijdt over de hooggelegen Trail Ridge Road in het Rocky Mountain National Park, bezoekt Mount Rushmore en kunt talloze wandelingen maken in de ongerepte nationale parken Glacier en North Cascades. Een hoogtepunt is het beeldschone Yellowstone National Park, met zijn ontelbare wilde dieren, geisers en *hot springs*.

Bekijk, wijzig aantal dagen of pas route aan: www.tiogatours.nl/amerika-rockies

1 Denver 2 Rocky Mountain NP 3 Cheyenne 4 Badlands 5 Rapid City 6 Sheridan 7 Grand Teton 8 Yellowstone
9 Helena 10 Glacier 11 Coeur d'Alene 12 North Cascades 13 Seattle



Rockies & Prairies ±24 DAGEN

Als je de hoogtenpunten van Zuidwest-Amerika én de Rocky Mountains wilt zien, is deze reis iets voor jou. De route begint en eindigt in gokstad Las Vegas en voert je naar de Grand Canyon en de rode rotslandschappen van Utah. Je bezoekt ook de gitzwarte kloof van Black Canyon of the Gunnison. Het hoogtepunt is het vulkanische Yellowstone en als kers op de taart verblijf je enkele dagen in de Black Hills van South Dakota, waar je onder andere de presidentshoofden van Mount Rushmore kunt zien.

Bekijk, wijzig aantal dagen of pas route aan: www.tiogatours.nl/rockies-prairies

1 Las Vegas 2 Grand Canyon 3 Page 4 Arches 5 Black Canyon 6 Denver 7 Rocky Mountain NP 8 Cheyenne
9 Custer 10 Rapid City 11 Sheridan 12 Yellowstone 13 Grand Teton 14 Salt Lake City 15 Bryce 16 Zion



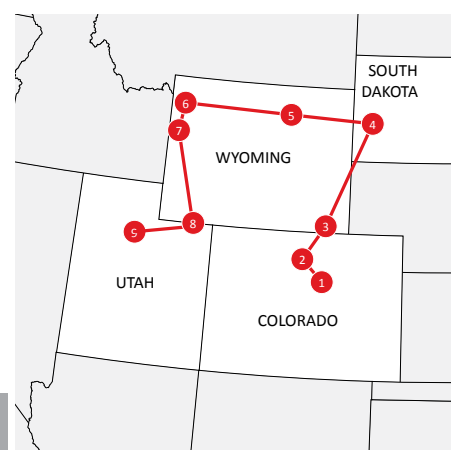


Yellowstone & Presidents ±16 DAGEN

Een ontdekkingsstocht door de Rocky Mountains. Kroonjuweel van de reis is Yellowstone National Park, waar pruttelende modderpoelen, felgekleurde heetwaterbronnen en spuitende geisers in overvloed zijn. Rond Rapid City in South Dakota vind je een cluster van bezienswaardigheden, waaronder de presidentshoofden van Mount Rushmore, de indiaanse tegenhanger Crazy Horse, het surrealistische Badlands National Park en het door bizonen bevolkte Custer State Park.

Bekijk, wijzig aantal dagen of pas route aan: www.tiogatours.nl/yellowstone-presidents

1 Denver 2 Rocky Mountain NP 3 Cheyenne 4 Rapid City 5 Buffalo 6 Yellowstone 7 Grand Teton 8 Flaming Gorge 9 Salt Lake City



Noordoost-Amerika

Het noordoosten staat bol van historie en natuur, denk maar aan de Niagara Falls en de overdonderende herfstkleuren in New England. Bezoek ook wereldsteden Boston, New York en Washington DC. De routevoorbeelden hieronder geven je een indruk van wat je zoal in deze regio kunt bewonderen.



New Englander ±20 DAGEN

Maak kennis met New England: een combinatie van historie, cultuur en natuur. Deze reis begint in New York City, maar starten in Boston of Washington DC kan ook. In New England rijd je door een karakteristiek heuvellandschap met pittoreske dorpjes en overdekte bruggen. Aanschouw de machtige Niagara Falls en duik in de bewogen geschiedenis van Gettysburg. In Acadia National Park, de White Mountains en de Finger Lakes-regio kun je prachtige rondritten en wandelingen maken.

Bekijk, wijzig aantal dagen of pas route aan: www.tiogatours.nl/new-englander

1 New York 2 Cape Cod 3 Boston 4 Rockport 5 Acadia 6 White Mountains 7 Green Mountains 8 Finger Lakes
9 Niagara Falls 10 Gettysburg 11 Lancaster



Explore the Capital Region ±14 DAGEN

Wil je weten hoe de VS zo groot en machtig werden? Tijdens deze reis kom je alles te weten over de Capital Region, de wieg van de VS. Je maakt kennis met hoofdstad Washington DC en historische steden als Philadelphia (waar de Onafhankelijkheidsverklaring werd getekend) en Gettysburg (waar de grootste slag in de Burgeroorlog plaatsvond). Rond Williamsburg duik je in het turbulente verleden van de kolonisten. Je bezoekt traditionele Amish-dorpen en verkent de Blue Ridge Mountains van Shenandoah National Park.

Bekijk, wijzig aantal dagen of pas route aan: www.tiogatours.nl/capital-region

1 Washington DC 2 Gettysburg 3 Lancaster 4 Philadelphia 5 Annapolis 6 Ocean City 7 Virginia Beach 8 Williamsburg
9 Charlottesville 10 Shenandoah National Park





Finger Lakes



New York



Chicago



Boston



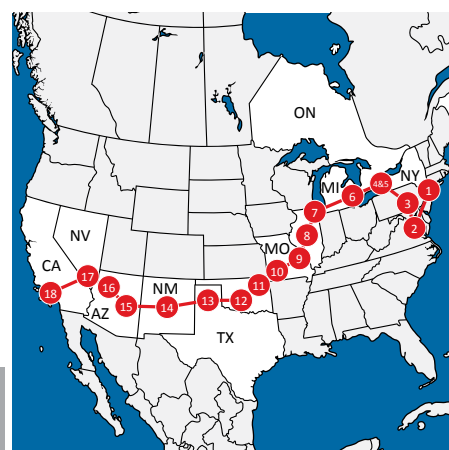
Niagara Falls

Coast to Coast Discovery ±26 DAGEN

Een trip dwars over het Amerikaanse continent is voor veel reizigers een langgekoesterde wens. Je rijdt vanaf New York via de Niagara Falls naar Chicago. Daar volg je de legendarische Route 66. Je treedt in de voetsporen van kolonisten en ervaart de haast eindeloze leegte van het Middenwesten. Voordat je je reis eindigt in Los Angeles, bezoek je de Grand Canyon en Las Vegas. Starten in LA of Chicago kan ook.

Bekijk, wijzig aantal dagen of pas route aan: www.tiogatours.nl/coast-to-coast

1 New York 2 Washington DC 3 Lancaster 4 Niagara Falls 5 Toronto 6 Detroit 7 Chicago 8 Springfield (IL)
9 St. Louis 10 Springfield (MO) 11 Tulsa 12 Oklahoma City 13 Amarillo 14 Albuquerque 15 Petrified Forest
16 Grand Canyon 17 Las Vegas 18 Los Angeles



Deep South

In het Diepe Zuiden van Amerika ontdek je plantages aan de Mississippi-rivier, de Great Smoky Mountains en natuurlijk de muzieksteden Nashville, Memphis en New Orleans. Strandliefhebbers combineren hun vakantie met een bezoek aan Florida. De reizen hieronder zijn voorbeelden, op onze site staan er nog veel meer.



Blue Ridge Parkway

Dixie Swing ±16 DAGEN

Je start je reis in Orlando, waar je beroemde pretparken als Disney World kunt bezoeken. In Savannah en Charleston maak je kennis met zuidelijke tradities en oude plantages. Natuur vind je in de Great Smoky Mountains. Dan start de reis voor muzikliefhebbers! Je bezoekt Nashville – de bakermat van de country en westernmuziek – en Memphis, de stad van Elvis Presley en Martin Luther King. Ook jazz-stad New Orleans staat op het programma.

Bekijk, wijzig aantal dagen of pas route aan: www.tiogatours.nl/dixie-swing

1 Orlando 2 Savannah 3 Charleston 4 Atlanta 5 Great Smoky Mountains 6 Nashville 7 Memphis 8 Natchez
9 New Orleans 10 Tallahassee



Big Cities & Deep South ±19 DAGEN

Deze one-way combineert de twee beroemdste steden van de VS met het Diepe Zuiden. Je begint in New York City, waarna je met de trein naar Washington DC gaat. Lekker makkelijk en het scheelt je in auto- of camperhuurkosten. Daarna begint je reis per auto of camper door de prachtige Blue Ridge Mountains en Smoky Mountains en langs zuidelijke plaatsen die een authentieke charme en gastvrijheid uitdragen. Op het programma staan onder andere de muzieksteden Nashville, Memphis en New Orleans.

Bekijk, wijzig aantal dagen of pas route aan: www.tiogatours.nl/big-cities-deep-south

1 New York 2 Washington DC 3 Shenandoah 4 Roanoke 5 Great Smoky Mountains 6 Nashville 7 Memphis 8 Natchez
9 New Orleans 10 Galveston 11 Houston





Great Smoky Mountains



New Orleans



Nashville © Tennessee Dept. of Tourist Development



Savannah



Charleston

Deep South Discovery ±19 DAGEN

Deze reis is geschikt voor wie enkel het Diepe Zuiden wil bezoeken en op diverse plaatsen meerdere nachten wil verblijven. Natuurlijk bezoek je de muzieksteden, maar je brengt ook een bezoek aan historisch belangrijke plaatsen, zoals het aan de Mississippi-rivier gelegen Vicksburg en Natchez. Montgomery werd beroemd dankzij mensenrechtenstrijder Martin Luther King. Tijdens deze reis verken je ook de kust van de Golf van Mexico. Moerassen vol alligators en heerlijke witte zandstranden wisselen elkaar hier af.

Bekijk, wijzig aantal dagen of pas route aan: www.tiogatours.nl/deep-south-discovery

1 Atlanta 2 Great Smoky Mountains 3 Knoxville 4 Nashville 5 Memphis 6 Vicksburg 7 Natchez 8 Baton Rouge 9 New Orleans 10 Mobile 11 Pensacola 12 Montgomery



Florida

Florida is meer dan zon, zee en strand! Vaar tussen de alligators in de Everglades, voel de adrenaline in Disney's achtbanen en bekijk raketten bij het Kennedy Space Center. Je kunt je reis door Florida combineren met een bezoek aan de Deep South of zelfs New York. De routevoorbeelden hieronder kun je op jouw wensen afstemmen. Kijk op onze website voor meer routes.



Key West

Kids Go Florida ±18 DAGEN

Kinderen van alle leeftijden genieten op een rustig tempo van deze afwisselende reis door Florida. Of je nu acht bent of tachtig; je kunt je vermaken in Walt Disney World, de Universal Studios of SeaWorld. Ga snorkelen op het eiland Key West en strijk neer op de witte zandstranden. Natuurliefhebbers kunnen wandelen of varen door de subtropische wildernis van het Everglades National Park. Hier leven onder andere alligators, flamingo's en pelikanen.

Bekijk, wijzig aantal dagen of pas route aan: www.tiogatours.nl/kids-go-florida

1 Orlando 2 Cape Canaveral 3 Miami 4 Key West 5 Everglades 6 Fort Myers 7 Sarasota

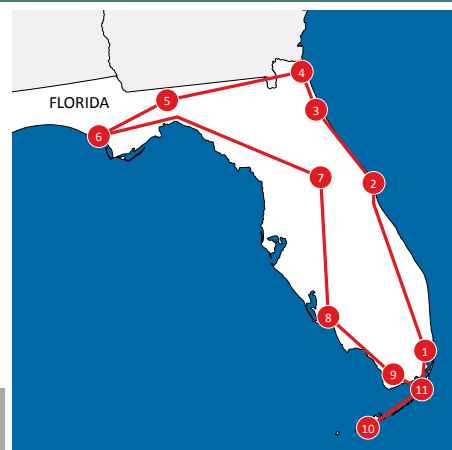


Naturally Florida ±18 DAGEN

Als je de hele staat Florida wilt zien, volg je deze route. Je kunt uiteraard bestemmingen toevoegen, weglaten en de reis langer of korter maken. Deze route voert je langs alle bezienswaardigheden uit de reis Kids Go Florida én het noordelijke deel van de Sunshine State. Ontdek het Spaanse erfgoed van St. Augustine, zie wilde paarden en dolfijnen op Amelia Island en relax op de kilometerslange zandstranden van Panama City Beach.

Bekijk, wijzig aantal dagen of pas route aan: www.tiogatours.nl/naturally-florida

1 Miami 2 Cape Canaveral 3 St. Augustine 4 Amelia Island 5 Tallahassee 6 Panama City Beach 7 Orlando 8 Fort Myers 9 Everglades 10 Key West 11 Key Largo





Cape Canaveral



Miami



Sarasota



Everglades National Park



Fort Myers

Eastcoast Explorer ±20 DAGEN

Deze reis geeft je een complete indruk van Oost-Amerika. Je begint in New York (of Miami) en bezoekt zeer diverse steden en natuur. Je ziet veel plaatsen die een belangrijke rol speelden in de geschiedenis van de VS, waaronder Washington DC en Philadelphia. Naarmate je verder naar het zuiden reist, maak je kennis met de natuur van de Blue Ridge Mountains en de Great Smoky Mountains. Je vakantie eindigt in het zonnige Florida.

Bekijk, wijzig aantal dagen of pas route aan: www.tiogatours.nl/eastcoast-explorer

1 New York 2 Washington DC 3 Charlottesville 4 Shenandoah 5 Great Smoky Mountains 6 Charleston 7 Savannah 8 St. Augustine 9 Orlando 10 Sarasota 11 Miami



7 redenen om Kissimmee te bezoeken



Experience Kissimmee in samenwerking met Margot Kappel, Florida-expert bij Tioga Tours

Of je nu acht bent of tachtig, in de wereldberoemde pretparken Walt Disney World, SeaWorld en Universal verveel je je nooit. Je kunt er gemakkelijk dagen achtereen rondwalen. Wie verder kijkt, geniet van natuur, cultuur en familie-attracties. Denk je eens in: een zonovergoten plaats in Florida, vlak bij deze bezienswaardigheden, maar toch een gezellige vakantiesetting met de subtropische natuur binnen handbereik. Ontdek... Kissimmee! Mijn zeven redenen om Kissimmee te bezoeken.

1. Pretparken

Natuurlijk met stip op 1: de pretparken. Vanuit Kissimmee rijd je in slechts een kwartier naar Disney World, SeaWorld en Universal. Disney World in Florida is veel groter dan Disneyland Parijs. Zo bevat de Amerikaanse versie het futuristische Epcot, de Walt Disney Hollywood Studio's en Animal Kingdom, het grootste dierenpark ter wereld. Houd je van zeedieren en spannende (water)attracties? Ga dan naar SeaWorld. Bekijk de pinguïnkolonie, aai een rog en bedwing de super spannende achtbanen. Harry Potter-fans pakken hun bezemsteel naar de Wizarding World of Harry Potter in Universal. Natuurlijk zijn er talloze andere film-attracties en (stunt)shows. Is dit nog niet genoeg voor je? Vanuit Kissimmee kun je ook de Busch Gardens, Legoland en het Kennedy Space Center bezoeken. Genoeg voor een week vermaak!

2. Een avondje uit met de locals

Begeef je tussen de locals en ervaar hoe zij een avondje uit beleven. De locals gaan graag naar Fun Spot America, een typisch Amerikaans attractiepark annex kermis. Sluit je avond af bij de Classic Car Tour in Old Town, waar je teruggaat in de tijd en je vergaapt aan oldtimers. Sportliefhebbers kunnen terecht in de Silver Spurs Arena voor sportwedstrijden. Een echte All American-belevenis: een honkbalwedstrijd in het grote ESPN Sports Complex.

3. Natuur & wildlife

Denk aan moerassen, rivieren en meren gemixt met prairie, tropische bomen en grasland en je krijgt het landschap van Centraal- en Zuid-Florida. Hier leven reptielen die nog uit het dinosaurustijdperk stammen. Houd je ogen open voor krokodillen, alligators en grote vogels. Rond Kissimmee ligt het noordelijke deel van de Everglades, de Highwaters of the Everglades. Aan jou de keus: ga je voor een airboat ride dwars door de wildernis? Of zoef je aan een zipline over een poel vol hongerige alligators?

4. Cowboys en kolonisten

Kissimmee is eigenlijk een cowboystadje. Nog niet zo lang geleden stonden de graslanden vol koeien en gallopeerden cowboys over hun uitgestrekte ranches. Nu zie je de cowboys enkele keren per maand tijdens rodeo's. Twee keer per jaar vindt de Silver Spurs Rodeo plaats. Dit is de grootste rodeo ten oosten van de Mississippi. Wil je dieper de geschiedenis in duiken, bekijk dan de historische gebouwen en voorwerpen in het Osceola County History Museum en de Pioneer Village. Hier kom je alles te weten over Spaanse kolonisten en andere pioniers.

5. De sprookjesstad van Walt Disney

Walt Disney ontwierp Celebration als woonplaats voor zijn werknemers. Tegenwoordig heeft Disney er niet zoveel meer mee te maken, maar je ziet meteen dat Celebration met alle zorg is ontworpen. Brede straten, palmbomen, vijvers, groene parken, boetiekjes en luxe villa's; het is heerlijk om hier rond te kijken. Of te fietsen! Er

is een hele leuke fietstour in Celebration. Houd onderweg je ogen open voor wilde zwijnen en overstekende alligators.

6. Dinner shows

Een dinner show is een avond vol eten en entertainment. Denk aan muziek, theater en acrobatiek. Een van de populairste dinner shows in de VS is Medieval Times. En laat dat toevallig net in de buurt van Kissimmee zijn! Je wandelt een middeleeuws kasteel binnen en neemt plaats aan lange tafels rond een arena. Terwijl je luidkeels de vechtende ridders te paard aanmoedigt die strijden voor 'jouw' team, krijg je gigantische porties geserveerd. Je eet – geheel in middeleeuwse stijl – met je handen. Andere dinner shows zijn Al Capone's (maffia-thema) en Pirates Dinner Adventure (piratethema).

7. Shop till you drop

Populair in Amerika zijn de outlets, waar je dure merken voor een schijntje op de kop tikt. Bezoek de Florida Mall, de Lake Buena Vista Factory Stores of de Orlando Premium Outlets (daar zijn er zelfs twee van!). In Downtown Kissimmee, St. Cloud en Celebration vind je juist kleine boetiekjes met leuke snuisterijen.





Een avondje uit met de locals



Pretparken



Natuur & Wildlife



Cowboys en kolonisten



Dinner shows



Shop till you drop



De sprookjesstad van Walt Disney

Waar slaap je?

Omdat Kissimmee zo centraal ligt ten opzichte van de attracties en pretparken, verblijven veel reizigers hier meerdere nachten. Je hebt niet alleen de keuze uit bekende hotelketens en campings, maar er zijn talloze luxe resorts en vakantievilla's.

Kijk voor meer informatie over Kissimmee op www.tiogatours.nl/kissimmee of www.experiencekissimmee.com.

West-Canada

Het ongerepte West-Canada is met zijn bergen, gletsjers, meren, canyons en wildlife bij uitstek geschikt voor natuurliefhebbers. Meestal begint je ontdekkingstocht in Vancouver of Calgary. Het is mogelijk om je reis door West-Canada te combineren met Amerika. Onze reisadviseurs helpen je graag met het uitstippelen van je route.

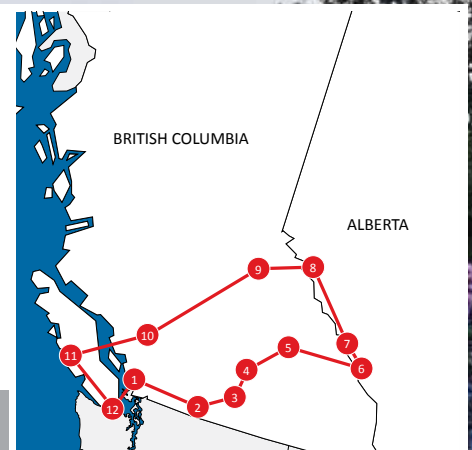
Okanagan Lake

The Wild West ±21 DAGEN

The Wild West is een complete kennismaking met West-Canada. Vanuit Vancouver (of Calgary) verken je de zuidelijke wijnstreek met zijn glooiende heuvels en meren, de ongerepte Rocky Mountains en de woeste kusten van Vancouver Island. Tijdens deze reis kun je je wagen aan tal van activiteiten: van raften en kanovaren tot wandelen en paardrijden. Dieren die je onderweg tegen kunt komen zijn beren, walvissen en elanden.

Bekijk, wijzig aantal dagen of pas route aan: www.tiogatours.nl/wild-west

1 Vancouver 2 Manning Park 3 Penticton 4 Kelowna 5 Mount Revelstoke 6 Banff 7 Lake Louise 8 Jasper
9 Wells Gray 10 Whistler 11 Tofino 12 Victoria



Dag 1. Europa - Vancouver

Je vertrekt vanuit Europa en komt aan in Vancouver. Als je een auto huurt, kun je deze gelijk ophalen. Reis je met een camper, dan overnacht je eerst een nacht in een hotel. Camperverhuurders staan het niet toe om direct na een intercontinentale vlucht een camper op te halen. Het is ook mogelijk de auto of camper op te halen nadat je Vancouver hebt verkend.

Dag 2. Vancouver

Vancouver is een gezellige stad met diverse wijken. Orienteer je vanuit de hoge Lookout Tower, eet lokale delicatessen op Granville Island en wandel door Stanley Park, dat beroemd is vanwege de totempalen. Ook de Capilano Suspension Bridge, een hangbrug over een ravijn ten noorden van Vancouver, is een bezoek waard.

Dag 3. Vancouver - Manning Park

≈ 230 km / 140 mijl ⌚ ± 3 uur

Vandaag vertrek je per auto of camper naar Manning Park. Manning ligt tussen de natte kustgebieden en het droge binnenlandse plateau. Het is een groene plek met prachtige meren en wandelroutes.

Dag 4. Manning Park - Penticton

≈ 180 km / 110 mijl ⌚ ± 2½ uur

Penticton heeft het beste klimaat van Canada, met wel 2.000 zonuren per jaar. Strandjes, glooiende heuvels en wijngaarden sieren de oevers van het langgerekte Okanagan Lake. Pas op voor Ogopogo als je gaat zwemmen. Het monster leeft volgens een lokale legende al eeuwen in het meer.

Dag 5. Penticton - Kelowna

≈ 70 km / 40 mijl ⌚ ± 1 uur

Kelowna heeft net als Penticton een mediterraan karakter en trekt veel golfers en zonaanbidders. Een aanrader is een fietstocht over het oude spoor van de Kettle Valley Railway. Dit is een indrukwekkende route over voormalige spoorbruggen en door tunnels.

Dag 6. Kelowna - Revelstoke

≈ 200 km / 120 mijl ⌚ ± 2½ uur

Mount Revelstoke National Park is een plek van contrasten. Tijdens een rit door het park zie je valleien, weiden, regenwouden en bergen met besneeuwde toppen.

Dag 7. Revelstoke/Glacier

Je hebt vandaag de tijd om Mount Revelstoke National Park en het buurpark Glacier National Park te verkennen.

Dag 8. Revelstoke - Banff

↔ 280 km / 180 mijl ⏱ ± 3½ uur

Besneeuwde bergen, helderblauwe meren en groene bossen maken van Banff National Park een schitterende bestemming. Het uitgestrekte, door wilde dieren bewoonde park is een van de meest bezochte natuurgebieden van Canada. In het gezellige plaatsje Banff, midden in het park, vind je winkels, hotels en restaurants. De natuur verken je via de beeldschone Icefields Parkway en Bow Valley Parkway. Er zijn wandelroutes voor wandelaars van elk niveau.

Dag 9. Banff

Bezoek in Banff National Park zeker de Johnston Canyon. Je kunt via een wandelpad de loop van de onstuimige rivier door de kloof volgen. Ook Moraine Lake is een absoluut hoogtepunt.

Dag 10. Banff - Lake Louise

↔ 60 km / 40 mijl ⏱ ± 1 uur

Lake Louise heeft als bijnaam de 'Jewel of the Rockies'. Wandel langs het meer, ga kanoën en bezoek het majestueuze Fairmont Chateau Hotel dat aan de oever ligt.

Dag 11. Lake Louise - Jasper

↔ 240 km / 150 mijl ⏱ ± 3½ uur

Via de schilderachtige Icefields Parkway rijd je naar Jasper National Park. Onderweg zul je vele malen willen stoppen om de prachtige natuur op de gevoelige plaat vast te leggen. Geliefde stoppunten zijn het onwerkelijk blauwe Peyto Lake en de krachtige Athabasca Falls. Bij het Icefield Centre kun je met de Ice Explorer een rit over een gletsjer maken.

Dag 12. Jasper

Jasper is het grootste nationale park in de Canadese Rockies. Gletsjers, kristalheldere meren, watervallen, diepe kloven en dichte bossen vormen dit landschap. Het is een ideale leefomgeving voor herten, bevers, elanden, grizzlyberen en zwarte beren. Maak een boottocht over Maligne Lake en bezoek de Maligne Canyon, een diepe kloof met witgrijze wanden.

Dag 13. Jasper - Wells Gray

↔ 350 km / 220 mijl ⏱ ± 4½ uur

Welkom in 'Waterfall Park'! Wells Gray Provincial Park telt maar liefst 250 watervallen, in alle soorten en maten. De bekendste zijn de gemakkelijk te bereiken Spahats Creek Falls, Dawson Falls en Helmcken Falls.

Dag 14. Wells Gray Provincial Park

Vandaag kun je op je gemak Wells Gray verder bekijken. Wandel bijvoorbeeld naar de Moul Falls, de enige waterval in het park waar je achterlangs kunt lopen. Het pad is smal en komt uit in een grot.



Icefields Parkway

Dag 15. Wells Gray - Whistler

↔ 460 km / 290 mijl ⏱ ± 6 uur

Het resortstadje Whistler heeft een van de grootste skigebieden van Noord-Amerika: Whistler-Blackcomb. Je kunt het hele jaar door genieten van een ritje in een overdekte gondel, die je naar de bergtop van Whistler Mountain brengt. Je geniet er van een schitterend uitzicht. Het is een leuke ervaring om vervolgens met de Peak-2-Peak Gondola naar de top van de Blackcomb Mountain te gaan.

Dag 16. Whistler - Tofino

↔ 370 km / 230 mijl ⏱ ± 7 uur

Per veerboot maak je de oversteek naar Vancouver Island. Je overnacht in het hippe surfstadje Tofino. Naast walvisexcursies kun je in Tofino beercruises maken en tours naar Hot Springs Cove. In deze natuurlijke warmwaterbronnen (in een oud regenwoud) mag je een duik nemen!

Dag 17. Tofino - Victoria

↔ 320 km / 200 mijl ⏱ ± 4½ uur

Het charmante Victoria is de hoofdstad van de provincie British Columbia en heeft een Engelse uitstraling. De verzorgde tuinen geven de stad de bijnaam 'City of Gardens'. De Butchart Gardens, met planten en dieren van over de hele wereld, is er een voorbeeld van.

Dag 18. Victoria - Vancouver

↔ 110 km / 70 mijl ⏱ ± 3 uur

Vandaag keer je met de veerboot terug naar het vasteland.

Dag 19: Vancouver

Als je met een camper reist, lever je deze 's morgens in en slaap je in een hotel. Als je vluchtschema het toelaat, kun je de camper eventueel inleveren op de dag van vertrek. Vaak lukt dat echter niet, omdat camperverhuurcentra meestal ver van het vliegveld liggen of vluchten al (vroeg) in de ochtend vertrekken.


Dag 20. Terugvlucht

Vandaag vlieg je naar huis. Als je met een camper hebt gereisd, ga je met een taxi, shuttle of het openbaar vervoer naar de luchthaven. Heb je een auto gehuurd, dan kun je deze vaak bij het verhuurstation op het vliegveld inleveren.

Dag 21. Thuiskomst

Door het tijdsverschil kom je vandaag aan in Europa.

Je kunt alle routes in deze brochure direct boeken of helemaal naar wens (laten) aanpassen. Het aantal dagen is een indicatie. Onze reisadviseurs helpen je graag bij het maken van een route op maat!





Banff National Park



Vancouver



Wells Gray Provincial Park



Victoria



Kelowna



Jasper National Park



Tofino



Lake Louise

Mountain Country ±21 DAGEN

Tijdens deze reis rijd je wat meer kilometers en maak je een boottocht door de Inside Passage, een nauwe zeestraat met torenhoge kliffen. Houd je camera gereed voor adelaars en walvissen! Mountain Country gaat noordelijker dan andere rondreizen, door het gebied van de vroegere goudkoorts. Rond 100 Mile House zie je veel erfgoed uit het mijnverleden. Natuurlijk ontbreken de wereldberoemde parken in de Rocky Mountains niet.

Bekijk, wijzig aantal dagen of pas route aan: www.tiogatours.nl/mountain-country

1 Vancouver 2 Harrison Hot Springs 3 Penticton 4 Mount Revelstoke 5 Banff 6 Jasper 7 Wells Gray
8 100 Mile House 9 Prince George 10 Smithers 11 Prince Rupert 12 Port Hardy 13 Campbell River 14 Victoria



Unlimited Adventures ±17 DAGEN

Door een one-way te maken van Calgary naar Vancouver (of andersom), besteed je je tijd optimaal. Zo kun je in minder dan drie weken toch alle hoogtepunten van West-Canada zien. Op deze avontuurlijke trip reis je door de Rocky Mountains naar de ruige kust van de Grote Oceaan. De ontdekkingsstocht gaat over de schilderachtige Icefields Parkway van Banff naar Lake Louise en Jasper. Je bezoekt ook de belangrijkste plekken op Vancouver Island: Pacific Rim National Park, Tofino en Victoria.

Bekijk, wijzig aantal dagen of pas route aan: www.tiogatours.nl/unlimited-adventures

1 Calgary 2 Banff 3 Lake Louise 4 Jasper 5 Wells Gray 6 Gold Bridge 7 Whistler 8 Tofino 9 Victoria 10 Vancouver



Amerika & Canada Rockies ±25 DAGEN

Houd je van ruige natuur en heb je de tijd? Dan kun je een reis maken door de Rocky Mountains van Amerika én Canada. Door een slimme one-way van Denver naar Seattle (of andersom) kun je zonder te veel kilometers te maken toch veel zien. Dit routevoorbeeld bevat de belangrijkste bezienswaardigheden in de Rockies, waaronder de nationale parken van Banff, Jasper, Yellowstone en Rocky Mountain.

Bekijk, wijzig aantal dagen of pas route aan: www.tiogatours.nl/rockies

1 Denver 2 Rocky Mountain NP 3 Cheyenne 4 Badlands 5 Rapid City 6 Sheridan 7 Yellowstone 8 Helena 9 Glacier (MT)
10 Kootenay 11 Banff 12 Jasper 13 Glacier (BC) 14 Mount Revelstoke 15 Manning Park 16 Vancouver 17 Seattle



Oost-Canada

In Oost-Canada vind je een perfecte mix van natuur en cultuur. Voor stads vermaak bezoek je Toronto, Montréal, Québec City of hoofdstad Ottawa. Liever veel natuur zien? Reis langs de St. Lawrence-rivier, bewonder de Niagara Falls, ga kanoën in Algonquin of bezoek de kustprovincies met hun pittoreske vuurtorens en vissersdorpjes. Op onze website staat meer route-inspiratie!



Peggy's Cove

Eastern Spirit ±15 DAGEN

Ontdek de diversiteit van Zuidoost-Canada. Deze reis voert je van Toronto en de Niagara Falls door het landelijke Ontario. Bij Kitchener ligt Mennonite Country, waar de conservatieve boeren nog met paard en wagen rondrijden. Je bezoekt de statige hoofdstad Ottawa en het Franse Québec City. In Algonquin kun je prachtig kanoën en de Georgian Bay en Thousand Islands-regio lenen zich perfect voor rondvaarten.

Bekijk, wijzig aantal dagen of pas route aan: www.tiogatours.nl/eastern-spirit

1 Toronto 2 Niagara Falls 3 Kitchener 4 Georgian Bay (Midland) 5 Algonquin 6 Ottawa 7 Mont-Tremblant 8 Québec City 9 Montréal 10 Thousand Islands (Kingston)



Route des Voyageurs ±21 DAGEN

Deze route is iets uitgebreider dan de Eastern Spirit. Je bezoekt dezelfde vier wereldsteden, maar ziet iets meer natuur. Je volgt de St. Lawrence-rivier naar walvis-hotspot Tadoussac, de fjorden van Saguenay en het schiereiland van Gaspé. Op Gaspé zie je duizendende Jan-van-genten nestelen en de torenhoge Percé Rock uit het water oprijzen. Het laatste deel van de reis heeft nog meer spectaculaire natuur voor je in petto: vaar door de eilandenarchipel Thousand Islands en bewonder de grootse Niagara Falls. Je eindigt de reis waar hij begon: in Toronto.

Bekijk, wijzig aantal dagen of pas route aan: www.tiogatours.nl/route-des-voyageurs

1 Toronto 2 Ottawa 3 Mont-Tremblant 4 Québec City 5 Tadoussac 6 Rimouski 7 Percé 8 Bonaventure 9 Rivière-du-Loup 10 Montréal 11 Thousand Islands (Kingston) 12 Niagara Falls 13 Kitchener





Niagara Falls




Cape Breton Island



Toronto



Québec City



Thousand Islands (Kingston)

Nova Scotia & Prince Edward Island ±15 DAGEN

In maritiem Canada duik je in de inheemse, Schotse en Acadische geschiedenis. Op Nova Scotia bezoek je prachtige vissersdorpjes met vuurtorens en houten huizen. Peggy's Cove is het lichtende voorbeeld. Ga mee op walvisexcursie, verwonder je over de enorme getijdenverschillen in de Bay of Fundy (bij Digby) en maak schitterende ritten en wandelingen door Cape Breton Highlands National Park. Halifax en Charlottetown zijn twee steden boordevol geschiedenis.

Bekijk, wijzig aantal dagen of pas route aan: www.tiogatours.nl/nova-scotia-pei

1 Halifax 2 Lunenburg 3 Kejimikujik 4 Digby 5 Truro 6 Charlottetown 7 Cardigan 8 Antigonish 9 Cape Breton 10 Liscomb Mills



Alaska & Yukon

Alaska en Yukon zullen je verrassen met hun ongerepte natuur. Je treedt in het spoor van de vroegere goudzoekers. Met wat geluk spot je beren, walvissen en elanden, die de mens in aantal ruimschoots overtreffen. De reizen hieronder dienen als inspiratie en zijn helemaal aan te passen aan jouw voorkeuren.

Fairbanks

Alaska & Yukon

Deze camperreis begint in Anchorage (of Whitehorse) en combineert de Canadese provincie Yukon met de Amerikaanse staat Alaska. Je trekt de wildernis in en ziet bergen, gletsjers en wilde rivieren. In Alaska doe je onder meer Denali National Park aan, waar de hoogste berg van Noord-Amerika zich bevindt. In de Yukon bezoek je onder andere de goudzoekersplaats Dawson City en Kluane National Park. Je ontdekt de inheemse cultuur en aanschouwt misschien wel het magische noorderlicht.

Bekijk de reizen in Alaska en Yukon: www.tiogatours.nl/alaska-yukon

1 Anchorage 2 Talkeetna 3 Denali 4 Fairbanks 5 Tok 6 Kluane 7 Haines 8 Whitehorse 9 Dawson City 10 Tok 11 Matanuska Glacier 12 Whittier 13 Seward



The Yukon ±15 DAGEN

Het ruige, ongerepte en uitgestrekte Yukon is de ideale bestemming voor natuurliefhebbers. Op de schijnbaar eindeloze wegen ontmoet je meer elanden, beren en kariboes dan andere reizigers. Deze reis door Yukon telt vele hoogtepunten: van Kluane National Park en de goudzoekersplaats Dawson City tot de beroemde Alaska en Dempster Highways. Met wat geluk zie je het Noorderlicht in Keno of Watson Lake.

Bekijk, wijzig aantal dagen of pas route aan: www.tiogatours.nl/yukon

1 Whitehorse 2 Watson Lake 3 Whitehorse 4 Carmacks 5 Mayo 6 Tombstone Territorial Park 7 Dawson City 8 Tok 9 Beaver Creek 10 Haines Junction (Kluane National Park)



Hawaii

Een paar duizend kilometer van het Amerikaanse vasteland ligt de vulkanische eilandengroep Hawaii. Je stippelt je Hawaii-avontuur uit samen met een reisadviseur, die de autohuur, (binnenlandse) vluchten en hotels voor je regelt. We inventariseren je wensen en adviseren je over welke eilanden, activiteiten en bezienswaardigheden daarbij passen.

Lees meer over Hawaii: www.tiogatours.nl/autoreizen/hawaii

Big Island

- **Big Island:** Big Island is bijna twee keer zo groot als alle andere eilanden van Hawaii bij elkaar. Het eiland heeft veel verschillende landschappen en bezienswaardigheden. Strijk neer op een gitzwart strand, beklim een vulkaan in Hawaii Volcanoes National Park of wandel door het regenwoud.
- **Maui:** Op 'Magic Island' Maui zie je watervallen, rotskusten afgewisseld met prachtige zandstranden en de vulkaan Haleakala. In het Haleakala National Park leven de meeste bedreigde diersoorten van alle nationale parken in de Verenigde Staten.
- **Molokai:** Molokai wordt wel het 'meest Hawaïaanse eiland' genoemd, omdat veel inwoners van autochtone Hawaïaanse afkomst zijn. De westelijke zijde van het eiland is droog, de nattere oostzijde bestaat uit ontoegankelijke bergen. Aan de noordkust liggen de hoogste zeekliffen ter wereld.
- **Oahu:** Oahu Island is het dichtstbevolkte en drukst bezochte eiland van Hawaii. Beroemd zijn de hoofdstad Honolulu, het strand van Waikiki en de talloze surfspots. Een bezoek aan het historische Pearl Harbor is een aanrader.
- **Kauai:** Kauai heeft een zeer diverse begroeiing, waardoor het de bijnaam 'Garden Island' draagt. Het is het groenste eiland van Hawaii, maar ook meteen een van de natste plekken op aarde. Indrukwekkend is de kustlijn van het Nā Pali Coast State Park met kliffen van meer dan een kilometer hoog.



Reizigersfoto's

Voor onze jaarlijkse fotowedstrijd ontvingen we talloze schitterende inzendingen. Dit zijn de zeven winnaars!



Links:

Yellowstone National Park, Wyoming

Het weer was, tegen de verwachting in, helaas nogal fris en wisselvallig, maar daardoor kon ik wel bij Biscuit Basin deze contrasterende foto maken. De bekende geiser Old Faithful viel een beetje tegen, maar Yellowstone National Park als geheel is een must-do: zoveel bijzondere plekken. We zijn blij dat we de moeite hebben genomen de rit vanuit Calgary hier naartoe te maken.

Wim Brussel, Mijdrecht

Onder:

Bryce Canyon National Park, Utah

's Morgens vroeg ben ik Bryce Canyon ingelopen om op de Navajo Trail deze foto van Thors Hammer te maken. Deze canyon komt pas echt tot zijn recht in het vroege ochtend- of avondlicht.

Wouter van den Heuvel, Alphen aan den Rijn





Boven:
Whistler, British Columbia


Deze foto werd genomen tijdens een bezoek aan Blackcomb Mountain met de Peak-to-Peak Gondola. Als een echt fotomodel liet de marmot kiekjes van zich nemen naast het logo van de Olympische Spelen in Vancouver in 2010. Op onze reis hebben we ook nog beren, walvissen en ander prachtig wildlife gezien. Wat is er mooier dan te genieten van een prachtige omgeving samen met al deze dieren. De herinneringen zullen we nog lang koesteren!

Familie van de Wiel, Stabroek (BE)

Links:
Secret Canyon, Arizona


Hier zie je de fantastische lichtinval in de Secret Canyon bij Page. Het is een canyon aan de andere kant van het gebergte waar de Antelope Canyons liggen. Dankzij een tip in het vorige magazine zijn we naar de Secret Canyon gegaan. Met een hummer met maar vijf gasten reden we naar die kloof toe. We hadden de hele canyon voor onszelf. De zon stond er recht boven. Betoverend!


Bart Kuijpers, Duiven



Banff National Park, Alberta

Dit adembenemende uitzicht is vanaf de top van Sulphur Mountain. Een wandeling over houten trappen leidt tot het Sanson's Peak Station, waar de meteoroloog Norman Sanson bijna 30 jaar lang weergegevens verzamelde. Hier moet je echt zijn geweest als je in Banff bent! Een met glas omgeven "gondola" voor vier personen brengt je naar de top, op 2.281 meter boven zeeniveau. Je hebt de hele rit 360 graden uitzicht.
Geke ten Dam, Nijverdal





Alle
ingezonden
foto's zien?
Like ons op
Facebook!

Links:

Arches National Park, Utah

Nog een laatste blik op de Double Arch, dan zou ik terugrijden. Door het silhouet van iemand die erop geklimmen was, zag je hoe immens groot de bogen waren. Wat voel je je dan nietig.

Wim Kroes, Nieuw Vennepe

Onder:

Capitol Reef National Park, Utah

Wij hebben een rondreis gemaakt van bijna een maand in onze kleurrijke Escape Campervan. Op deze foto zijn wij net aangekomen bij Capitol Reef National Park. Deze foto vinden we erg mooi omdat deze laat zien wat we vanuit de auto zagen. Geen boekjes of spelletjes, maar genieten van deze geweldige omgeving. Het was echt super gaaf om in een Escape Campervan rond te reizen, we kregen van veel mensen complimenten over onze auto.

Koen en Danielle, Ridderkerk

